

COMUNE DI AMBLAR
PROVINCIA DI TRENTO

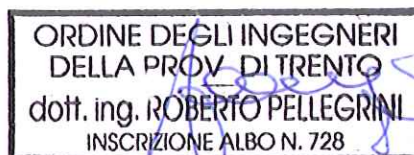
PIANO REGOLATORE
GENERALE

Allegato alla deliberazione Consiliare n d.d.

Il Sindaco

Il Segretario

Romeno, Aprile 1999




ALL. 5

SCHEMATURA EDIFICI CENTRO STORICO
E REPERTORIO FOTOGRAFICO

STUDIO DI INGEGNERIA DOTT. ING. ROBERTO PELLEGRINI
VIA S.BARTOLOMEO 38010 ROMENO (TN) TEL. 0463/875400

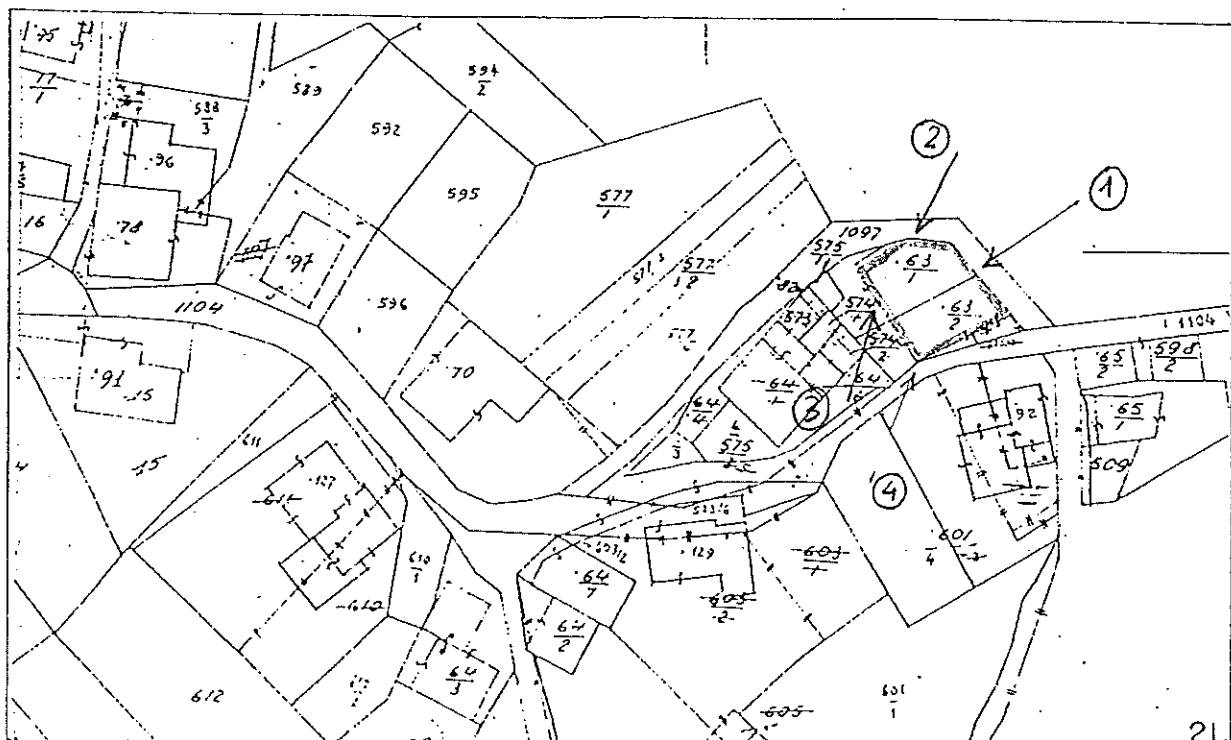
SCHEDA


NUMERO 1	F. M. 1 P. ED.
COMPENSORIO C.6	DATA DEL RILIEVO: 1996
COMUNE AMMINISTRATIVO AMBLAR	RILEVATORE: Ufficio Tecnico Compensoriale.
COMUNE CATASTALE AMBLAR.	CATEGORIA DI PIANO PRECEDENTE E
INDIRIZZO/LOCALITA'	CATEGORIA DI PIANO PREVISTA R2.



①

ESTRATTO MAPPA






②



③



④

ANALISI


1	Tipologia funzionale: edificio prevalentemente residenziale edificio produttivo edificio speciale stallo	<input checked="" type="checkbox"/> A <input type="checkbox"/> B <input type="checkbox"/> C <input type="checkbox"/> D	baite malghe	<input type="checkbox"/> E <input type="checkbox"/> F <input type="checkbox"/> G <input type="checkbox"/> H										
2	Epoca di costruzione: anteriore al 1860 tra il 1860 e il 1939 posteriore al 1939	<input checked="" type="checkbox"/> 8 <input type="checkbox"/> 6 <input type="checkbox"/> 4												
3	Tipologia architettonica storica: alta definizione media definizione bassa definizione nessuna definizione	<input type="checkbox"/> 8 <input checked="" type="checkbox"/> 6 <input type="checkbox"/> 4 <input type="checkbox"/> 0												
4	Permanenza dei caratteri formali tradizionali: volumetrici originali costruttivo complementari decorativi Totale	<table border="1"> <tr> <td>2</td> <td><input checked="" type="checkbox"/></td> <td>0</td> </tr> <tr> <td>2</td> <td><input checked="" type="checkbox"/></td> <td>0</td> </tr> <tr> <td>2</td> <td><input checked="" type="checkbox"/></td> <td>0</td> </tr> <tr> <td>2</td> <td><input checked="" type="checkbox"/></td> <td>0</td> </tr> </table> <div style="border: 1px solid black; padding: 2px; display: inline-block;">16</div>	2	<input checked="" type="checkbox"/>	0	2	<input checked="" type="checkbox"/>	0	2	<input checked="" type="checkbox"/>	0	2	<input checked="" type="checkbox"/>	0
2	<input checked="" type="checkbox"/>	0												
2	<input checked="" type="checkbox"/>	0												
2	<input checked="" type="checkbox"/>	0												
2	<input checked="" type="checkbox"/>	0												
5	Degrado: nullo medio elevato	<input type="checkbox"/> <input checked="" type="checkbox"/> <input type="checkbox"/>												
6	Grado di utilizzo: utilizzato sottoutilizzato in stato di abbandono	<input checked="" type="checkbox"/> <input type="checkbox"/> <input type="checkbox"/>												
7	Spazi di pertinenza: alta qualità media qualità bassa qualità	<input type="checkbox"/> <input checked="" type="checkbox"/> <input type="checkbox"/>												
8	Vincoli legislativi:													
9	Categoria di intervento prevista dal piano precedente: "E" R. EDILIZIA "B"													
10	Note:													

PROGETTO

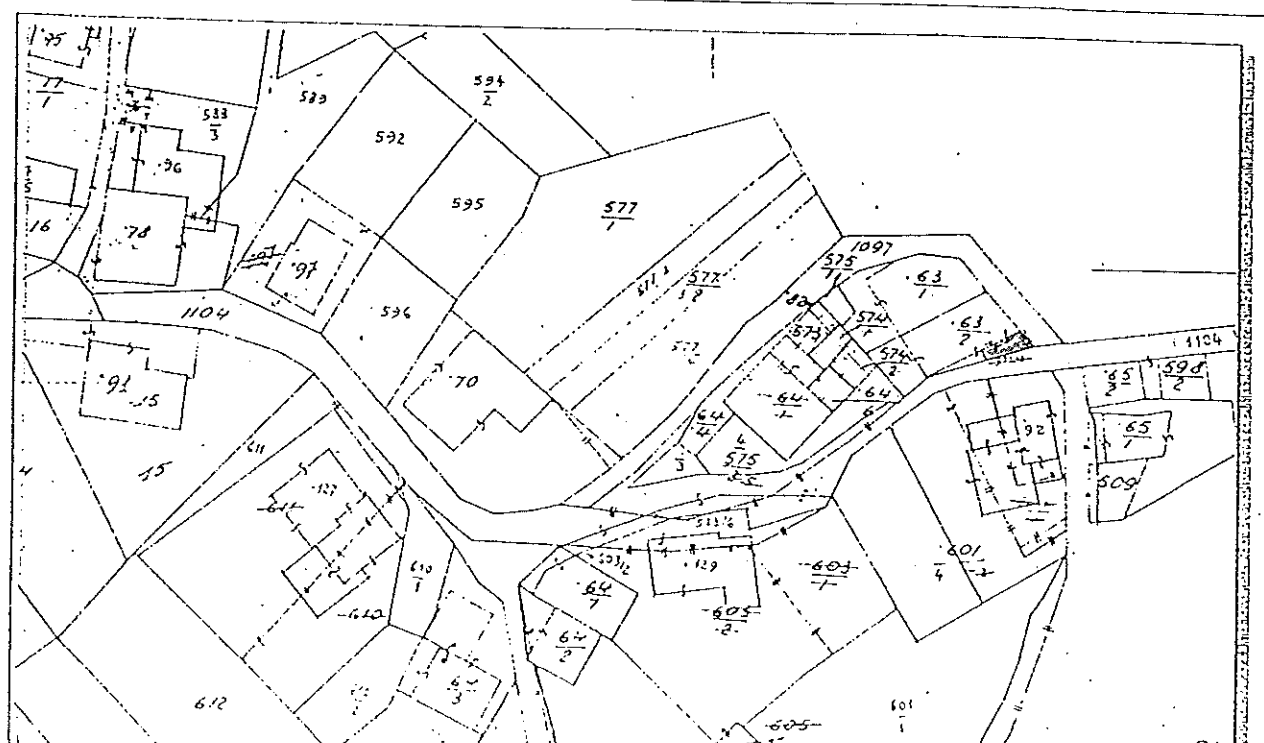
11	Categorie di intervento prevista: "R2" RILANCIAMENTO
12	Vincoli particolari: tipo di vincolo: oggetto di vincolo:
13	Categoria di intervento per gli spazi di pertinenza: "R2" RILANCIAMENTO

SCHEDA

NUMERO 2	F. M. 1 P. ED. 63/2.
COMPENSORIO C. 6	DATA DEL RILIEVO: 1996
COMUNE AMMINISTRATIVO AMBLAR	RILEVATORE: Ufficio Tecnico Compensorio.
COMUNE CATASTALE AMBLAR.	CATEGORIA DI PIANO PRECEDENTE NON RILEVATO
INDIRIZZO/LOCALITA'	CATEGORIA DI PIANO PREVISTA R4.



ESTRATTO MAPPA



ANALISI

1	Tipologia funzionale: edificio prevalentemente residenziale edificio produttivo edificio speciale stallo	A B C D	baito melghe	E F G H												
2	Epoca di costruzione: anteriore al 1860 tra il 1860 e il 1939 posteriore al 1939	8 6 4														
3	Tipologia architettonica storica: alta definizione media definizione bassa definizione nessuna definizione	8 6 4 0														
4	Permanenza dei caratteri formali tradizionali: volumetrici originali costruttivo complementari decorativi Totale	<table border="1"> <tr><td>2</td><td>1</td><td>0</td></tr> <tr><td>2</td><td>1</td><td>0</td></tr> <tr><td>2</td><td>1</td><td>0</td></tr> <tr><td>2</td><td>1</td><td>0</td></tr> </table> <div style="border: 1px solid black; padding: 2px; display: inline-block;">4</div>			2	1	0	2	1	0	2	1	0	2	1	0
2	1	0														
2	1	0														
2	1	0														
2	1	0														
5	Degrado: nullo medio elevato	<div style="border: 1px solid black; width: 40px; height: 40px; position: relative;"> <div style="position: absolute; top: 0; right: 0; width: 100%; height: 100%; background: linear-gradient(to top right, transparent 49%, black 49%, black 51%, transparent 51%); background-size: 400% 400%;"></div> </div>														
6	Grado di utilizzo: utilizzato sottoutilizzato in stato di abbandono	<div style="border: 1px solid black; width: 40px; height: 40px; position: relative;"> <div style="position: absolute; top: 0; right: 0; width: 100%; height: 100%; background: linear-gradient(to top right, transparent 49%, black 49%, black 51%, transparent 51%); background-size: 400% 400%;"></div> </div>														
7	Spazi di pertinenza: alta qualità media qualità bassa qualità	<div style="border: 1px solid black; width: 40px; height: 40px; position: relative;"> <div style="position: absolute; top: 0; right: 0; width: 100%; height: 100%; background: linear-gradient(to top right, transparent 49%, black 49%, black 51%, transparent 51%); background-size: 400% 400%;"></div> </div>														
8	Vincoli legislativi:															
9	Categoria di intervento prevista dal piano precedente: <i>NON RILEVATO</i>															
10	Note:															

PROGETTO

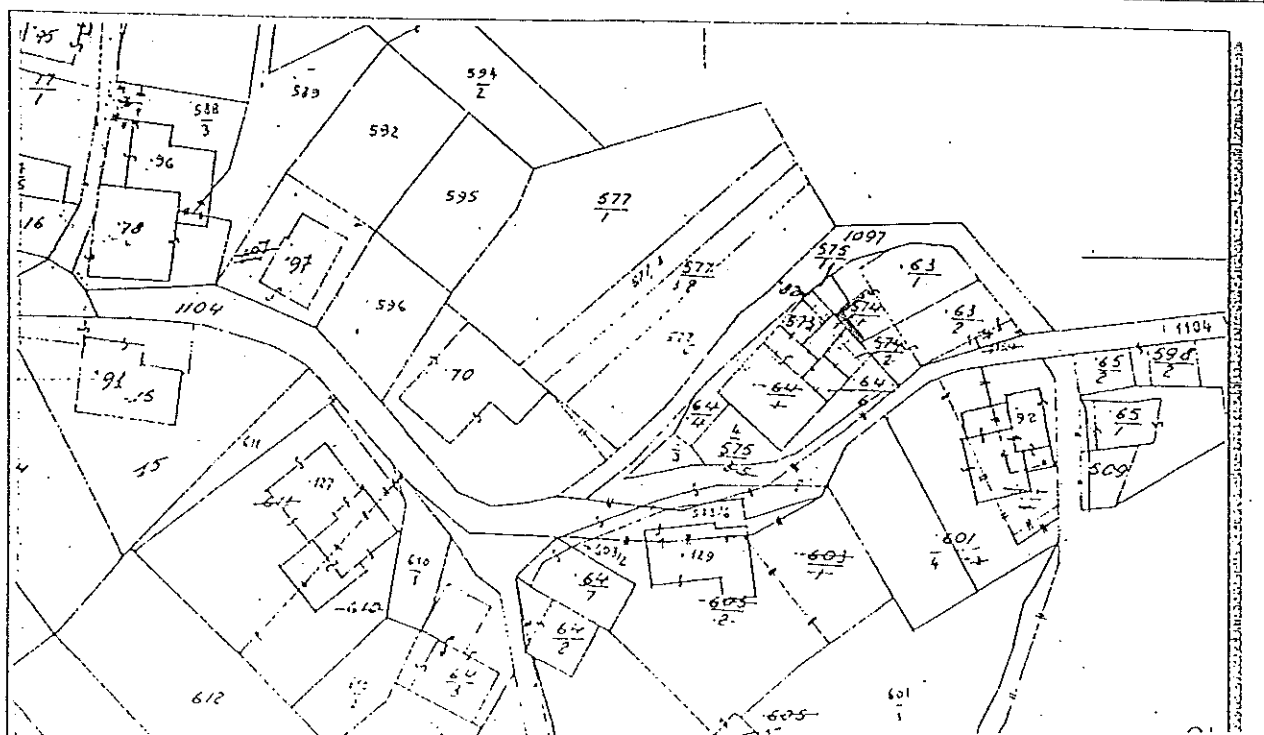
11	Categoria di intervento prevista: <i>"R4" DEMOLIZIONE - RICOSTRUZIONE</i>
12	Vincoli particolari: tipo di vincolo: oggetto di vincolo:
13	Categoria di intervento per gli spazi di pertinenza: <i>"R4" DEMOLIZIONE - RICOSTRUZIONE</i>

SCHEDA

NUMERO 3	F. M. 1 P. ED. 63/4.
COMPENSORIO 6.6	DATA DEL RILIEVO: 1996
COMUNE AMMINISTRATIVO AMBLAR	RILEVATORE: Ufficio Tecnica Comprensoriale.
COMUNE CATASTALE AMBLAR.	CATEGORIA DI PIANO PRECEDENTE NON RILEVATO
INDIRIZZO/LOCALITA'	CATEGORIA DI PIANO PREVISTA Ru.



ESTRATTO MAPPA



ANALISI


1	Tipologia funzionale: edificio prevalentemente residenziale edificio produttivo edificio speciale stallo	A B C D	baito malghaTE.RA.220.....	E F G H												
2	Epoca di costruzione: anteriore al 1860 tra il 1860 e il 1939 posteriore al 1939	8 6 4														
3	Tipologia architettonica storica: alta definizione media definizione bassa definizione nessuna definizione	8 6 4 0														
4	Permanenza dei caratteri formali tradizionali: volumetrici originali costruttivo complementari decorativi Totale	<table border="1"> <tr><td>2</td><td>1</td><td>0</td></tr> <tr><td>2</td><td>1</td><td>0</td></tr> <tr><td>2</td><td>1</td><td>0</td></tr> <tr><td>2</td><td>1</td><td>0</td></tr> </table> 4			2	1	0	2	1	0	2	1	0	2	1	0
2	1	0														
2	1	0														
2	1	0														
2	1	0														
5	Degrado: nullo medio elevato	<table border="1"> <tr><td></td><td></td><td></td></tr> <tr><td></td><td></td><td></td></tr> <tr><td></td><td></td><td></td></tr> </table>														
6	Grado di utilizzo: utilizzato sottoutilizzato in stato di abbandono	<table border="1"> <tr><td></td><td></td><td></td></tr> <tr><td></td><td></td><td></td></tr> <tr><td></td><td></td><td></td></tr> </table>														
7	Spazi di pertinenza: alta qualità media qualità bassa qualità	<table border="1"> <tr><td></td><td></td><td></td></tr> <tr><td></td><td></td><td></td></tr> <tr><td></td><td></td><td></td></tr> </table>														
8	Vincoli legislativi:															
9	Categoria di intervento prevista dal piano precedente:NON RILEVATO.....															
10	Note:															

PROGETTO

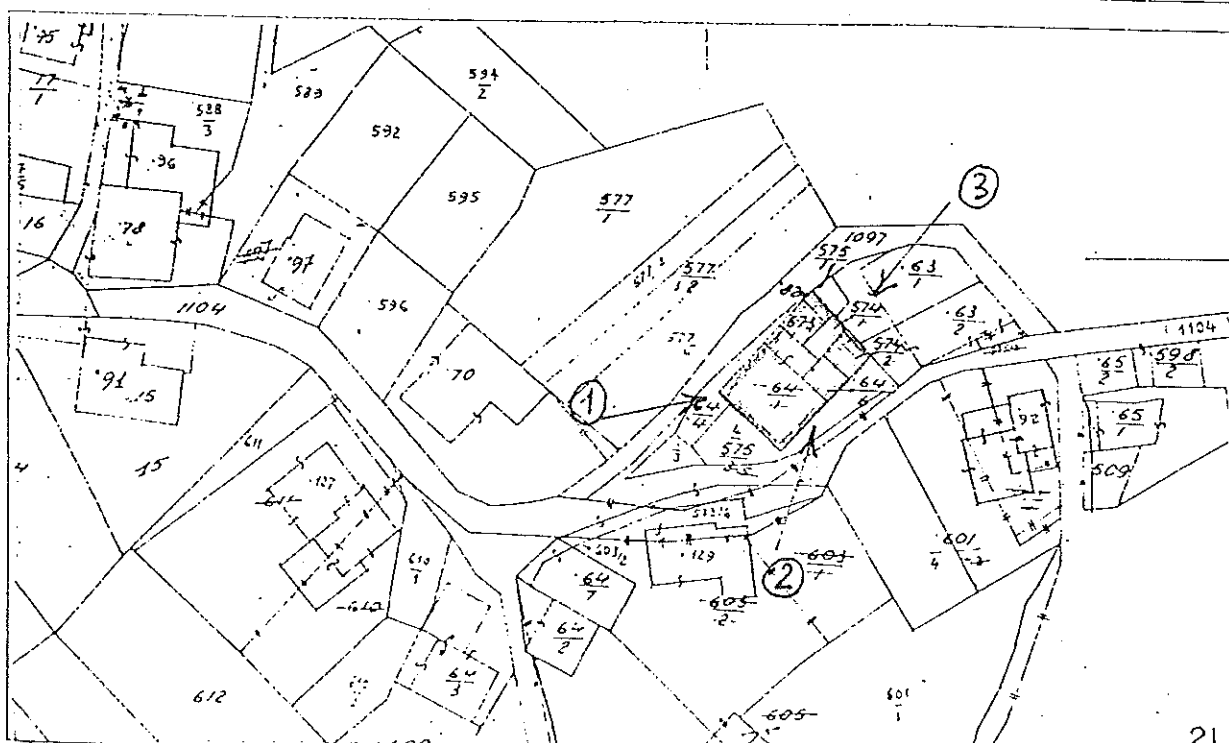
11	Categoria di intervento prevista: <u>"R4" DEMOLIZIONE - RICOSTRUZIONE</u>
12	Vincoli particolari: tipo di vincolo: oggetto di vincolo:
13	Categoria di intervento per gli spazi di pertinenza: <u>"R4" DEMOLIZIONE - RICOSTRUZIONE</u>


SCHEDA

NUMERO 4	F. M. 1 P. ED.
COMPENSORIO C. 6	DATA DEL RILIEVO: 1996
COMUNE AMMINISTRATIVO AMBLAR	RILEVATORE: Ufficio Tecnico Comprensoriale.
COMUNE CATASTALE AMBLAR.	CATEGORIA DI PIANO PRECEDENTE D
INDIRIZZO/LOCALITA'	CATEGORIA DI PIANO PREVISTA R3.




ESTRATTO MAPPA





②



③

ANALISI


1	<p>Tipologia funzionale:</p> <p>edificio prevalentemente residenziale edificio produttivo edificio speciale stello</p>	<p><input checked="" type="checkbox"/> A <input type="checkbox"/> B <input type="checkbox"/> C <input type="checkbox"/> D</p>	<p>baite malghe</p>	<p><input type="checkbox"/> E <input type="checkbox"/> F <input type="checkbox"/> G <input type="checkbox"/> H</p>												
2	<p>Epoca di costruzione:</p>	<p>anteriore al 1860 tra il 1860 e il 1939 posteriore al 1939</p>	<p><input checked="" type="checkbox"/> 8 <input type="checkbox"/> 6 <input type="checkbox"/> 4</p>													
3	<p>Tipologia architettonica storica:</p>	<p>alta definizione media definizione bassa definizione nessuna definizione</p>	<p><input type="checkbox"/> 8 <input type="checkbox"/> 6 <input checked="" type="checkbox"/> 4 <input type="checkbox"/> 0</p>													
4	<p>Permanenza dei caratteri formali tradizionali:</p>	<p>volumetrici originali costruttivo complementari decorativi Totale</p>	<table border="1"> <tr><td>2</td><td><input checked="" type="checkbox"/></td><td>0</td></tr> <tr><td>2</td><td><input type="checkbox"/></td><td>0</td></tr> <tr><td>2</td><td><input type="checkbox"/></td><td>0</td></tr> <tr><td>2</td><td><input type="checkbox"/></td><td>0</td></tr> </table> <p>13</p>	2	<input checked="" type="checkbox"/>	0	2	<input type="checkbox"/>	0	2	<input type="checkbox"/>	0	2	<input type="checkbox"/>	0	
2	<input checked="" type="checkbox"/>	0														
2	<input type="checkbox"/>	0														
2	<input type="checkbox"/>	0														
2	<input type="checkbox"/>	0														
5	<p>Degrado:</p>	<p>nessuno medio elevato</p>	<p><input checked="" type="checkbox"/> <input type="checkbox"/> <input type="checkbox"/></p>													
6	<p>Grado di utilizzo:</p>	<p>utilizzato sottoutilizzato in stato di abbandono</p>	<p><input checked="" type="checkbox"/> <input type="checkbox"/> <input type="checkbox"/></p>													
7	<p>Spazi di pertinenza:</p>	<p>alta qualità media qualità bassa qualità</p>	<p><input checked="" type="checkbox"/> <input type="checkbox"/> <input type="checkbox"/></p>													
8	<p>Vincoli legislativi:</p>															
9	<p>Categoria di intervento prevista dal piano precedente: "D" R. EDILIZIA "A"</p>															
10	<p>Note:</p>															

PROGETTO

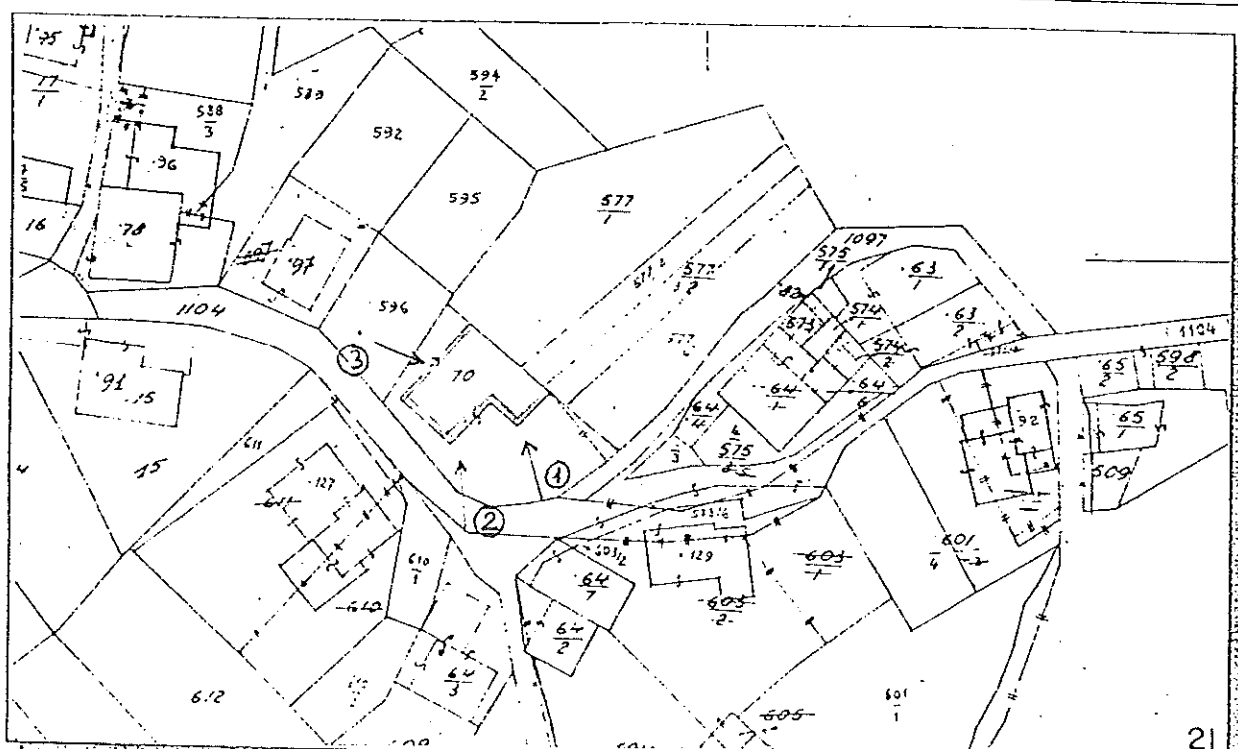
11	<p>Categoria di intervento prevista: "R3" RISTRUTTURAZIONE</p>
12	<p>Vincoli particolari:</p> <p>tipo di vincolo:</p> <p>oggetto di vincolo:</p>
13	<p>Categoria di intervento per gli spazi di pertinenza: "R3" RISTRUTTURAZIONE</p>


SCHEDA

NUMERO 5	F. M. 1 P. ED. 20
COMPENSORIO C. 6	DATA DEL RILIEVO: 1996
COMUNE AMMINISTRATIVO AMBLAR	RILEVATORE: Ufficio Tecnico Comprensoriale.
COMUNE CATASTALE AMBLAR.	CATEGORIA DI PIANO PRECEDENTE C
INDIRIZZO/LOCALITA'	CATEGORIA DI PIANO PREVISTA R3.




ESTRATTO MAPPA





②



③

ANALISI

1	Tipologia funzionale: edificio prevalentemente residenziale edificio produttivo edificio speciale stalle	<input checked="" type="checkbox"/> A <input type="checkbox"/> B <input type="checkbox"/> C <input type="checkbox"/> D	baite malghe	<input type="checkbox"/> E <input type="checkbox"/> F <input type="checkbox"/> G <input type="checkbox"/> H												
2	Epoca di costruzione: anteriore al 1860 tra il 1860 e il 1939 posteriore al 1939	<input checked="" type="checkbox"/> 8 <input type="checkbox"/> 6 <input type="checkbox"/> 4														
3	Tipologia architettonica storica: alta definizione media definizione bassa definizione nessuna definizione	<input type="checkbox"/> 8 <input type="checkbox"/> 6 <input checked="" type="checkbox"/> 4 <input type="checkbox"/> 0														
4	Permanenza dei caratteri formali tradizionali: volumetrici originali costruttivo complementari decorativi Totale	<table border="1"> <tr><td>2</td><td>1</td><td>0</td></tr> <tr><td>2</td><td>1</td><td>0</td></tr> <tr><td>2</td><td>1</td><td>0</td></tr> <tr><td>2</td><td>1</td><td>0</td></tr> </table> <div style="border: 1px solid black; padding: 2px; display: inline-block;">13</div>			2	1	0	2	1	0	2	1	0	2	1	0
2	1	0														
2	1	0														
2	1	0														
2	1	0														
5	Degrado: nullo medio elevato	<input type="checkbox"/> <input checked="" type="checkbox"/> <input type="checkbox"/>														
6	Grado di utilizzo: utilizzato sottoutilizzato in stato di abbandono	<input checked="" type="checkbox"/> <input type="checkbox"/> <input type="checkbox"/>														
7	Spazi di pertinenza: alta qualità media qualità bassa qualità	<input type="checkbox"/> <input checked="" type="checkbox"/> <input type="checkbox"/>														
8	Vincoli legislativi:															
9	Categoria di intervento prevista dal piano precedente: "C" R. CONSERVATIVO															
10	Note:															

PROGETTO

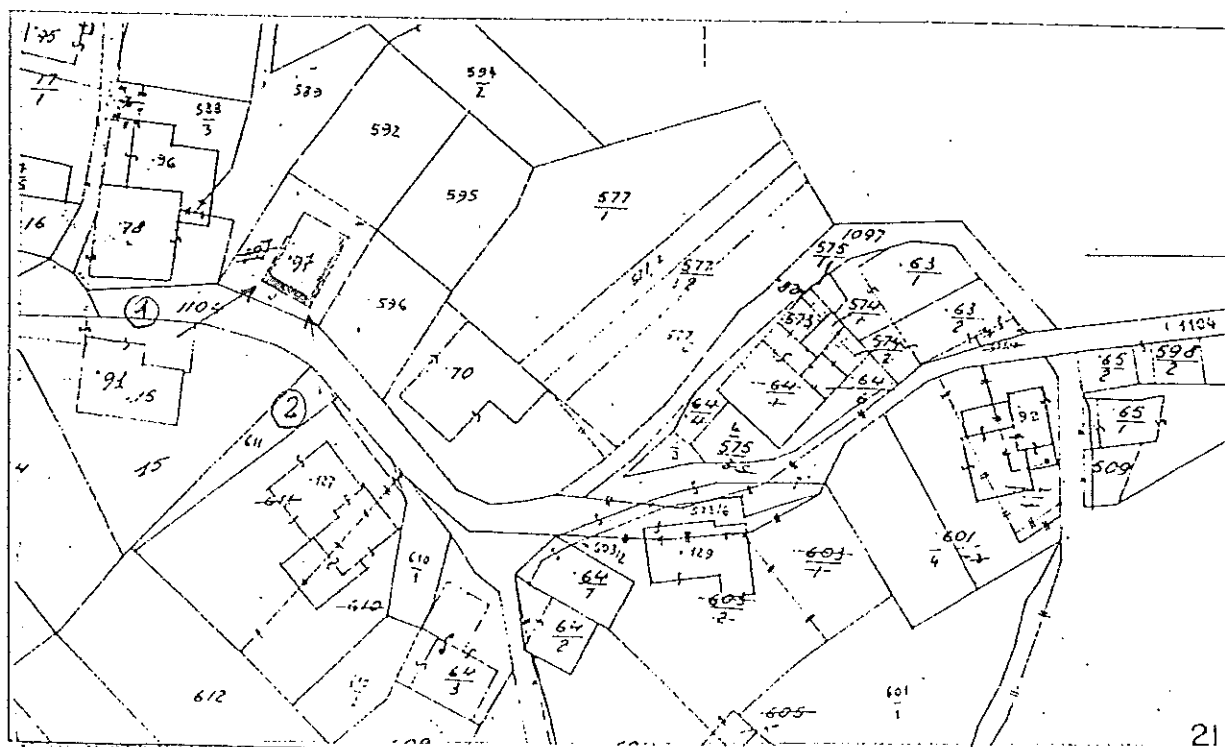
11	Categoria di intervento prevista: "R3" RISTRUTTURAZIONE
12	Vincoli particolari: tipo di vincolo: oggetto di vincolo:
13	Categoria di intervento per gli spazi di pertinenza: "R3" RISTRUTTURAZIONE


197

①



21





2


1	Tipologia funzionale: edificio prevalentemente residenziale edificio produttivo edificio speciale stallo	<input checked="" type="checkbox"/> A <input type="checkbox"/> B <input type="checkbox"/> C <input type="checkbox"/> D	baite malgho	<input type="checkbox"/> E <input type="checkbox"/> F <input type="checkbox"/> G <input type="checkbox"/> H													
2	Epoca di costruzione:	anteriore al 1860 tra il 1860 e il 1939 posteriore al 1939		<input type="checkbox"/> 8 <input type="checkbox"/> 6 <input checked="" type="checkbox"/> 4													
3	Tipologia architettonica storica:	alta definizione media definizione bassa definizione nessuna definizione		<input type="checkbox"/> 8 <input type="checkbox"/> 6 <input type="checkbox"/> 4 <input checked="" type="checkbox"/> 0													
4	Permanenza dei caratteri formali tradizionali:	volumetrici originali costruttivo complementari decorativi Totale	<table border="1"> <tr><td>2</td><td>1</td><td>0</td></tr> <tr><td>2</td><td>1</td><td>0</td></tr> <tr><td>2</td><td>1</td><td>0</td></tr> <tr><td>2</td><td>1</td><td>0</td></tr> </table>	2	1	0	2	1	0	2	1	0	2	1	0	<table border="1"> <tr><td>4</td></tr> </table>	4
2	1	0															
2	1	0															
2	1	0															
2	1	0															
4																	
5	Degrado:	nullo medio elevato	<input checked="" type="checkbox"/> <input type="checkbox"/> <input type="checkbox"/>														
6	Grado di utilizzo:	utilizzato sottoutilizzato in stato di abbandono	<input checked="" type="checkbox"/> <input type="checkbox"/> <input type="checkbox"/>														
7	Spazi di pertinenza:	alta qualità media qualità bassa qualità	<input checked="" type="checkbox"/> <input type="checkbox"/> <input type="checkbox"/>														
8	Vincoli legislativi:																
9	Categoria di intervento prevista dal piano precedente: <u>NON RILEVATO</u>																
10	Note:																

PROGETTO

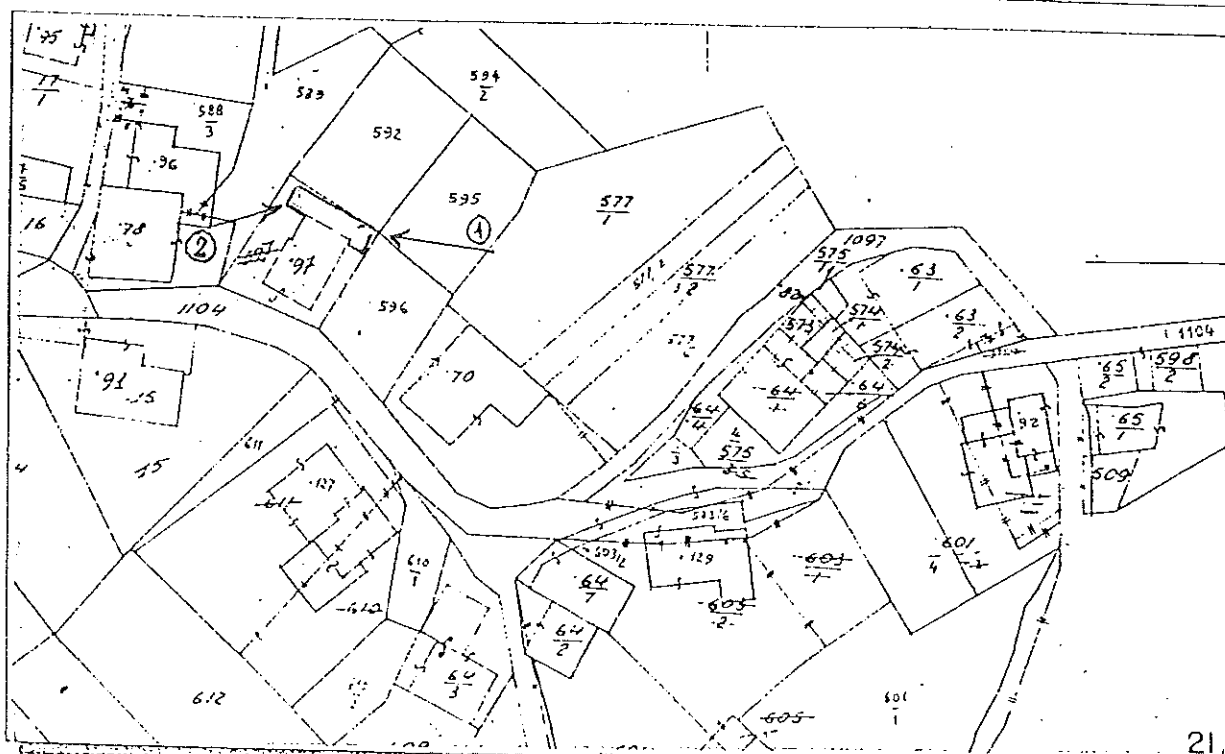
11	Categoria di intervento prevista: <u>"R4" DEMOLIZIONE - RICOSTRUZIONE</u>	
12	Vincoli particolari:	tipo di vincolo: oggetto di vincolo:
13	Categoria di intervento per gli spazi di pertinenza: <u>"R4" DEMOLIZIONE - RICOSTRUZIONE</u>	


SCHEDA

NUMERO 7	F. M. 1 P. ED. 97
COMPENSORIO C.6	DATA DEL RILIEVO: 1996
COMUNE AMMINISTRATIVO AMBLAR	RILEVATORE: Ufficio Tecnico Comprensoriale.
COMUNE CATASTALE AMBLAR	CATEGORIA DI PIANO PRECEDENTE NON RILEVATO
INDIRIZZO/LOCALITA'	CATEGORIA DI PIANO PREVISTA R4



ESTRATTO MAPPA





②

ANALISI


1	<p>Tipologia funzionale:</p> <p>edificio prevalentemente residenziale edificio produttivo edificio speciale stalle</p>	<table border="1"> <tr><td>A</td></tr> <tr><td>B</td></tr> <tr><td>C</td></tr> <tr><td>D</td></tr> </table>	A	B	C	D	<p>baite malghe</p>	<table border="1"> <tr><td>E</td></tr> <tr><td>F</td></tr> <tr><td>G</td></tr> <tr><td>H</td></tr> </table>	E	F	G	H					
A																	
B																	
C																	
D																	
E																	
F																	
G																	
H																	
2	<p>Epoca di costruzione:</p>	<p>anteriore al 1860 tra il 1860 e il 1939 posteriore al 1939</p>	<table border="1"> <tr><td>8</td></tr> <tr><td>6</td></tr> <tr><td>4</td></tr> </table>	8	6	4											
8																	
6																	
4																	
3	<p>Tipologia architettonica storica:</p>	<p>alta definizione media definizione bassa definizione nessuna definizione</p>	<table border="1"> <tr><td>8</td></tr> <tr><td>6</td></tr> <tr><td>4</td></tr> <tr><td>0</td></tr> </table>	8	6	4	0										
8																	
6																	
4																	
0																	
4	<p>Permanenza dei caratteri formali tradizionali:</p>	<p>volumetrici originali costruttivo complementari decorativi Totale</p>	<table border="1"> <tr><td>2</td><td>1</td><td>0</td></tr> <tr><td>2</td><td>1</td><td>0</td></tr> <tr><td>2</td><td>1</td><td>0</td></tr> <tr><td>2</td><td>1</td><td>0</td></tr> </table>	2	1	0	2	1	0	2	1	0	2	1	0	<table border="1"> <tr><td>4</td></tr> </table>	4
2	1	0															
2	1	0															
2	1	0															
2	1	0															
4																	
5	<p>Degrado:</p>	<p>nullo medio elevato</p>	<table border="1"> <tr><td></td></tr> <tr><td></td></tr> <tr><td></td></tr> </table>														
6	<p>Grado di utilizzo:</p>	<p>utilizzato sottoutilizzato in stato di abbandono</p>	<table border="1"> <tr><td></td></tr> <tr><td></td></tr> <tr><td></td></tr> </table>														
7	<p>Spazi di pertinenza:</p>	<p>alta qualità media qualità bassa qualità</p>	<table border="1"> <tr><td></td></tr> <tr><td></td></tr> <tr><td></td></tr> </table>														
8	<p>Vincoli legislativi:</p>																
9	<p>Categoria di intervento prevista dal piano precedente: <u>NON RILEVATO</u></p>																
10	<p>Note:</p>																

PROGETTO

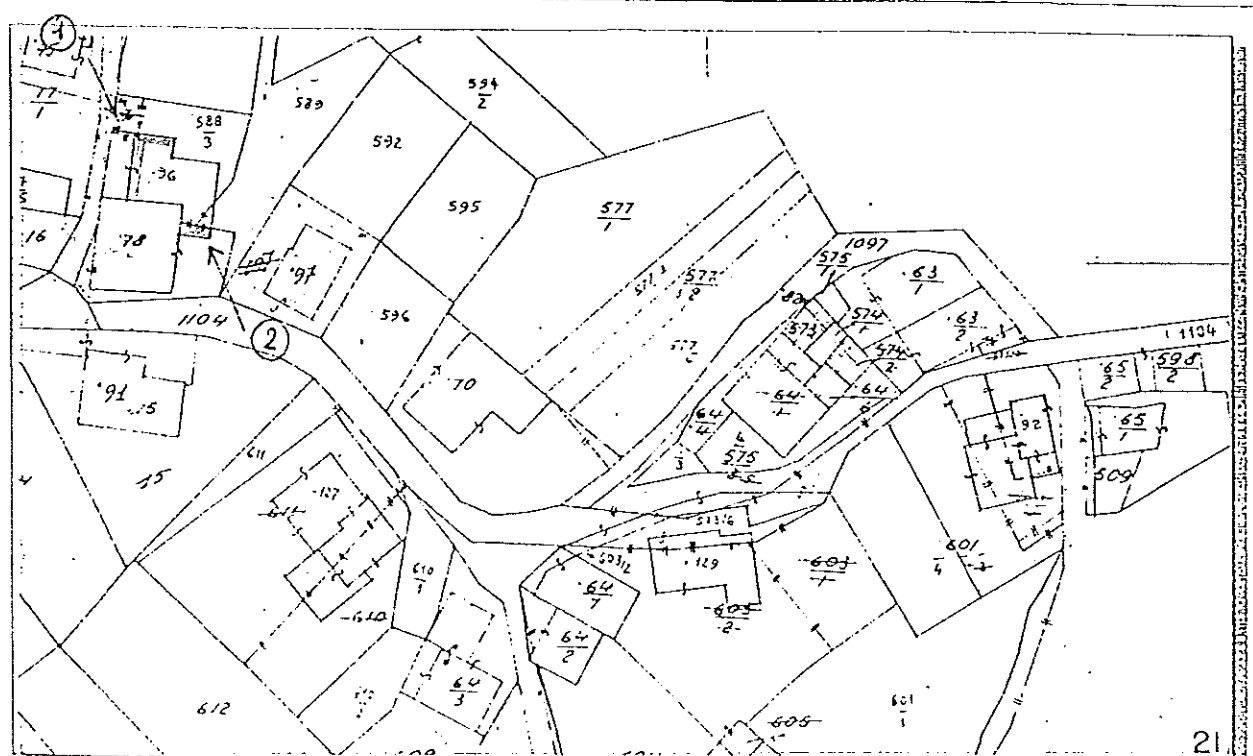
11	<p>Categoria di intervento prevista: <u>"R4" DEMOLIZIONE - RICOSTRUZIONE</u></p>
12	<p>Vincoli particolari:</p> <p>tipo di vincolo:</p> <p>oggetto di vincolo:</p>
13	<p>Categoria di intervento per gli spazi di pertinenza: <u>"R4" DEMOLIZIONE - RICOSTRUZIONE</u></p>


SCHEDA

NUMERO	8	F. M.	1	P. ED.	96
COMPENSORIO	C. 6	DATA DEL RILIEVO:	1996		
COMUNE AMMINISTRATIVO	AMBLAR	RILEVATORE:	Ufficio Tecnico Comprensoriale.		
COMUNE CATASTALE	AMBLAR	CATEGORIA DI PIANO PRECEDENTE	NON RILEVATO		
INDIRIZZO/LOCALITA'		CATEGORIA DI PIANO PREVISTA	R4		



ESTRATTO MAPPA





②

ANALISI

1	Tipologia funzionale: edificio prevalentemente residenziale edificio produttivo edificio speciale stallo	<table border="1"> <tr><td>A</td></tr> <tr><td>B</td></tr> <tr><td>C</td></tr> <tr><td>D</td></tr> </table>	A	B	C	D	baite malghe DEPOSITO	<table border="1"> <tr><td>E</td></tr> <tr><td>F</td></tr> <tr><td>G</td></tr> <tr><td>H</td></tr> </table>	E	F	G	H			
A															
B															
C															
D															
E															
F															
G															
H															
2	Epoca di costruzione: anteriore al 1860 tra il 1860 e il 1939 posteriore al 1939	<table border="1"> <tr><td>8</td></tr> <tr><td>6</td></tr> <tr><td>4</td></tr> </table>	8	6	4										
8															
6															
4															
3	Tipologia architettonica storica: alta definizione media definizione bassa definizione nessuna definizione	<table border="1"> <tr><td>8</td></tr> <tr><td>6</td></tr> <tr><td>4</td></tr> <tr><td>0</td></tr> </table>	8	6	4	0									
8															
6															
4															
0															
4	Permanenza dei caratteri formali tradizionali: volumetrici originali costruttivo complementari decorativi Totale	<table border="1"> <tr><td>2</td><td>1</td><td>0</td></tr> <tr><td>2</td><td>1</td><td>0</td></tr> <tr><td>2</td><td>1</td><td>0</td></tr> <tr><td>2</td><td>1</td><td>0</td></tr> </table> <table border="1"> <tr><td>4</td></tr> </table>	2	1	0	2	1	0	2	1	0	2	1	0	4
2	1	0													
2	1	0													
2	1	0													
2	1	0													
4															
5	Degrado: nullo medio elevato	<table border="1"> <tr><td><input checked="" type="checkbox"/></td></tr> <tr><td><input type="checkbox"/></td></tr> <tr><td><input type="checkbox"/></td></tr> </table>	<input checked="" type="checkbox"/>	<input type="checkbox"/>	<input type="checkbox"/>										
<input checked="" type="checkbox"/>															
<input type="checkbox"/>															
<input type="checkbox"/>															
6	Grado di utilizzo: utilizzato sottoutilizzato in stato di abbandono	<table border="1"> <tr><td><input checked="" type="checkbox"/></td></tr> <tr><td><input type="checkbox"/></td></tr> <tr><td><input type="checkbox"/></td></tr> </table>	<input checked="" type="checkbox"/>	<input type="checkbox"/>	<input type="checkbox"/>										
<input checked="" type="checkbox"/>															
<input type="checkbox"/>															
<input type="checkbox"/>															
7	Spazi di pertinenza: alta qualità media qualità bassa qualità	<table border="1"> <tr><td><input checked="" type="checkbox"/></td></tr> <tr><td><input type="checkbox"/></td></tr> <tr><td><input type="checkbox"/></td></tr> </table>	<input checked="" type="checkbox"/>	<input type="checkbox"/>	<input type="checkbox"/>										
<input checked="" type="checkbox"/>															
<input type="checkbox"/>															
<input type="checkbox"/>															
8	Vincoli legislativi: /														
9	Categoria di intervento prevista dal piano precedente: NON RILEVATO														
10	Note:														

PROGETTO

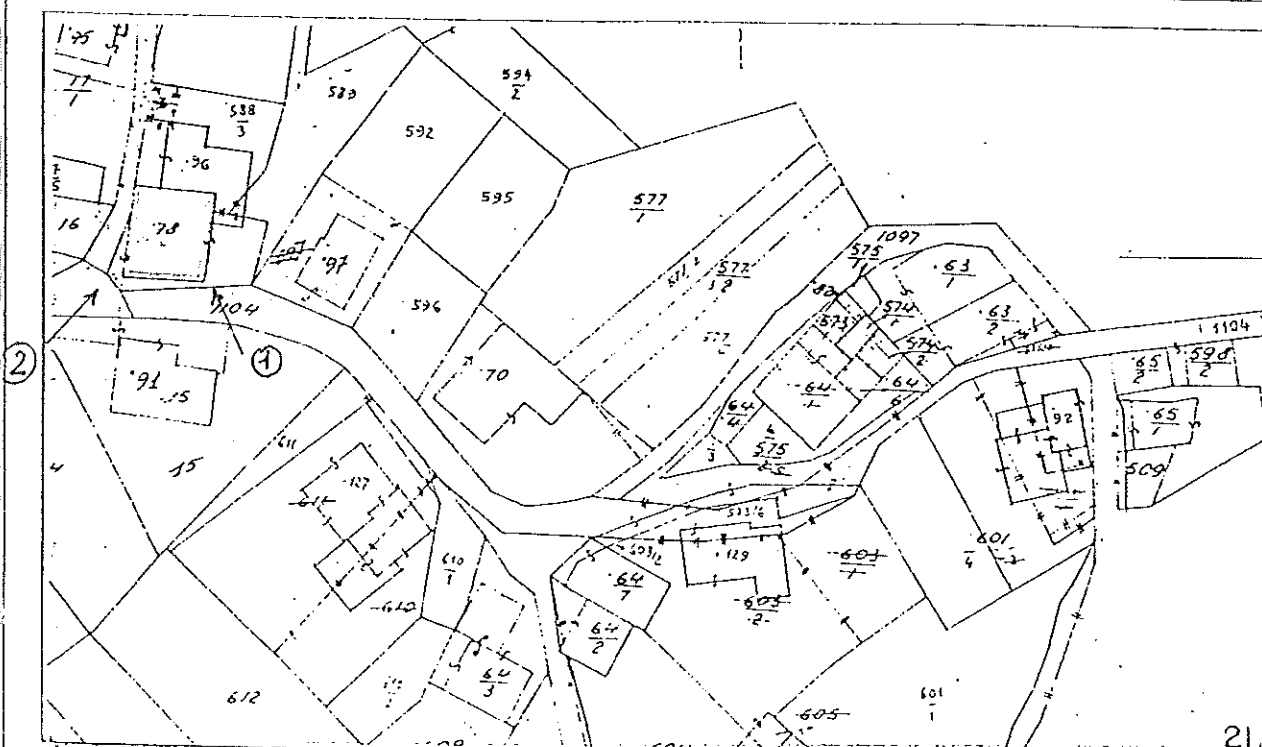
11	Categoria di intervento prevista: "R4" DEMOLIZIONE - RICOSTRUZIONE
12	Vincoli particolari: tipo di vincolo: oggetto di vincolo: /
13	Categoria di intervento per gli spazi di pertinenza: "R4" DEMOLIZIONE - RICOSTRUZIONE

SCHEDA

NUMERO	9	F. M.	1	P. ED.	78
COMPENSORIO	C. 6	DATA DEL RILIEVO: 1996			
COMUNE AMMINISTRATIVO	AMBLAR	RILEVATORE: Ufficio Tecnico Compensorio.			
COMUNE CATASTALE	AMBLAR.	CATEGORIA DI PIANO PRECEDENTE SOST. EDILIZIA			
INDIRIZZO/LOCALITA'		CATEGORIA DI PIANO PREVISTA R2.			



ESTRATTO MAPPA





②

ANALISI


1	<p>Tipologia funzionale:</p> <p>edificio prevalentemente residenziale edificio produttivo edificio speciale stallo</p>	<table border="1"> <tr><td>A</td></tr> <tr><td>B</td></tr> <tr><td>C</td></tr> <tr><td>D</td></tr> </table>	A	B	C	D	<p>baite malghe EDIFICIO - PUBBLICO</p>	<table border="1"> <tr><td>E</td></tr> <tr><td>F</td></tr> <tr><td>G</td></tr> <tr><td>H</td></tr> </table>	E	F	G	H		
A														
B														
C														
D														
E														
F														
G														
H														
2	<p>Epoca di costruzione:</p> <p>anteriore al 1860 tra il 1860 e il 1939 posteriore al 1939</p>	<table border="1"> <tr><td>8</td></tr> <tr><td>5</td></tr> <tr><td>4</td></tr> </table>	8	5	4									
8														
5														
4														
3	<p>Tipologia architettonica storica:</p> <p>alta definizione media definizione bassa definizione nessuna definizione</p>	<table border="1"> <tr><td>8</td></tr> <tr><td>5</td></tr> <tr><td>4</td></tr> <tr><td>0</td></tr> </table>	8	5	4	0								
8														
5														
4														
0														
4	<p>Permanenza dei caratteri formali tradizionali:</p> <p>volumetrici originali costruttivo complementari decorativi</p>	<table border="1"> <tr><td>2</td><td>2</td><td>0</td></tr> <tr><td>2</td><td>1</td><td>0</td></tr> <tr><td>2</td><td>1</td><td>0</td></tr> <tr><td>2</td><td>1</td><td>0</td></tr> </table> <p>Totale</p>	2	2	0	2	1	0	2	1	0	2	1	0
2	2	0												
2	1	0												
2	1	0												
2	1	0												
5	<p>Degrado:</p> <p>nullo medio elevato</p>	<table border="1"> <tr><td></td></tr> <tr><td></td></tr> <tr><td></td></tr> </table>												
6	<p>Grado di utilizzo:</p> <p>utilizzato sottoutilizzato in stato di abbandono</p>	<table border="1"> <tr><td></td></tr> <tr><td></td></tr> <tr><td></td></tr> </table>												
7	<p>Spazi di pertinenza:</p> <p>alta qualità media qualità bassa qualità</p>	<table border="1"> <tr><td></td></tr> <tr><td></td></tr> <tr><td></td></tr> </table>												
8	<p>Vincoli legislativi:</p>													
9	<p>Categoria di intervento prevista dal piano precedente: SIST. EDILIZIA</p>													
10	<p>Note:</p>													

PROGETTO

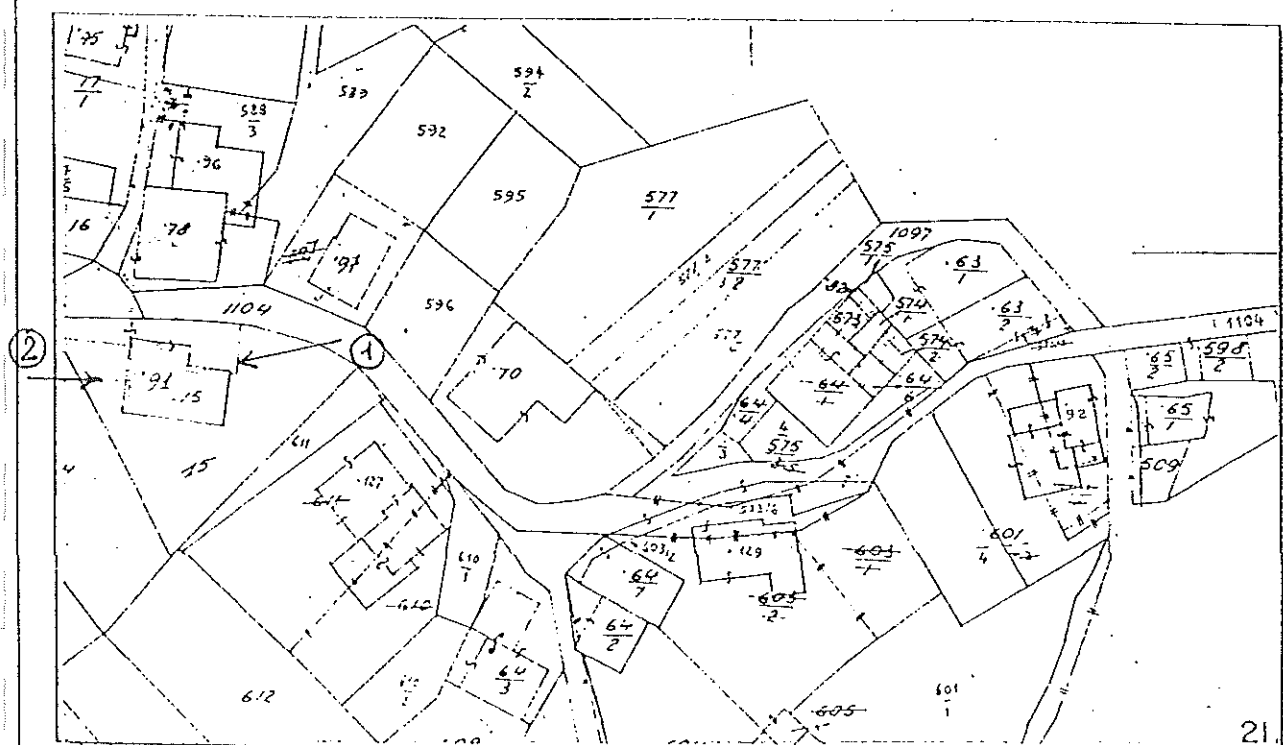
11	<p>Categoria di intervento prevista: "R2" RISANAMENTO</p>
12	<p>Vincoli particolari:</p> <p>tipo di vincolo:</p> <p>oggetto di vincolo:</p>
13	<p>Categoria di intervento per gli spazi di pertinenza: "R2" RISANAMENTO</p>

SCHEDA

NUMERO 10	F. M. 1 P. ED. 91
COMPENSORIO C.6	DATA DEL RILIEVO: 1996
COMUNE AMMINISTRATIVO AMBLAR	RILEVATORE: Ufficio Tecnico Comprensoriale.
COMUNE CATASTALE AMBLAR.	CATEGORIA DI PIANO PRECEDENTE NON CATALOGATA.
INDIRIZZO/LOCALITA'	CATEGORIA DI PIANO PREVISTA R4.



ESTRATTO MAPPA





②

ANALISI


1	<p>Tipologia funzionale:</p> <p>edificio prevalentemente residenziale edificio produttivo edificio speciale stallo</p>	<table border="1"> <tr><td>A</td></tr> <tr><td>B</td></tr> <tr><td>C</td></tr> <tr><td>D</td></tr> </table>	A	B	C	D	<p>baite melghes</p> <p><i>M. U. N. C. P. I. O</i></p>	<table border="1"> <tr><td>E</td></tr> <tr><td>F</td></tr> <tr><td>G</td></tr> <tr><td>H</td></tr> </table>	E	F	G	H			
A															
B															
C															
D															
E															
F															
G															
H															
2	<p>Epoca di costruzione:</p>	<p>anteriore al 1860 tra il 1860 e il 1939 posteriore al 1939</p>	<table border="1"> <tr><td>8</td></tr> <tr><td>6</td></tr> <tr><td>4</td></tr> </table>	8	6	4									
8															
6															
4															
3	<p>Tipologia architettonica storica:</p>	<p>alta definizione media definizione bassa definizione nessuna definizione</p>	<table border="1"> <tr><td>8</td></tr> <tr><td>6</td></tr> <tr><td>4</td></tr> <tr><td>0</td></tr> </table>	8	6	4	0								
8															
6															
4															
0															
4	<p>Permanenza dei caratteri formali tradizionali:</p>	<p>volumetrici originali costruttivo complementari decorativi</p>	<table border="1"> <tr><td>2</td><td>1</td><td>0</td></tr> <tr><td>2</td><td>1</td><td>0</td></tr> <tr><td>2</td><td>1</td><td>0</td></tr> <tr><td>2</td><td>1</td><td>0</td></tr> </table>	2	1	0	2	1	0	2	1	0	2	1	0
2	1	0													
2	1	0													
2	1	0													
2	1	0													
		<p>Totale</p>	<table border="1"> <tr><td>4</td></tr> </table>	4											
4															
5	<p>Degrado:</p>	<p>nullo medio elevato</p>	<table border="1"> <tr><td></td></tr> <tr><td></td></tr> <tr><td></td></tr> </table>												
6	<p>Grado di utilizzo:</p>	<p>utilizzato sottoutilizzato in stato di abbandono</p>	<table border="1"> <tr><td></td></tr> <tr><td></td></tr> <tr><td></td></tr> </table>												
7	<p>Spazi di pertinenza:</p>	<p>alta qualità media qualità bassa qualità</p>	<table border="1"> <tr><td></td></tr> <tr><td></td></tr> <tr><td></td></tr> </table>												
8	<p>Vincoli legislativi:</p>														
9	<p>Categoria di intervento prevista dal piano precedente: <i>NON CATALOGATA</i></p>														
10	<p>Note:</p>														

PROGETTO

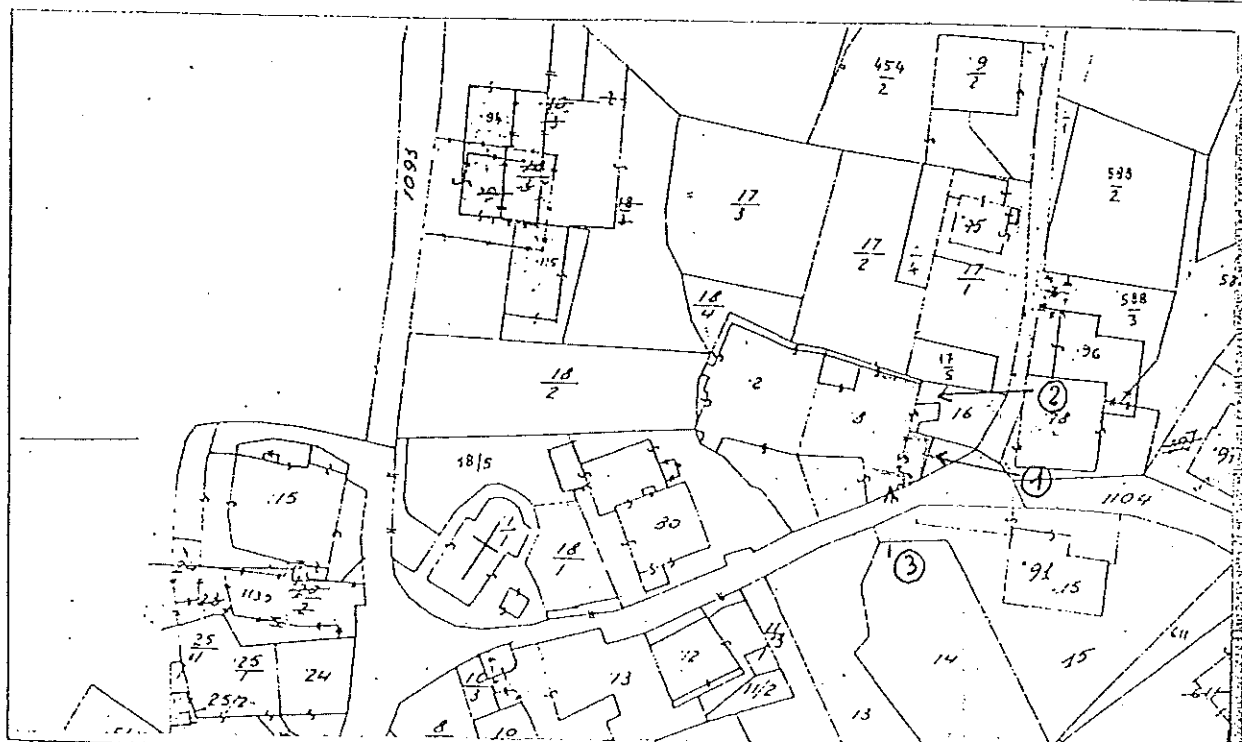
11	<p>Categoria di intervento prevista: <i>"R4" DEMOLIZIONE - RICOSTRUZIONE</i></p>
12	<p>Vincoli particolari:</p> <p>tipo di vincolo:</p> <p>oggetto di vincolo:</p>
13	<p>Categoria di intervento per gli spazi di pertinenza: <i>"R4" DEMOLIZIONE - RICOSTRUZIONE</i></p>

SCHEDA

NUMERO	11	F. M. 1	P. ED. 8
COMPENSORIO	C. 6	DATA DEL RILIEVO: 1996	
COMUNE AMMINISTRATIVO	AMBLAR	RILEVATORE: Ufficio Tecnico Comprensoriale.	
COMUNE CATASTALE	AMBLAR	CATEGORIA DI PIANO PRECEDENTE C	
INDIRIZZO/LOCALITA'		CATEGORIA DI PIANO PREVISTA R2	




ESTRATTO MAPPA





②



③

ANALISI


1	Tipologia funzionale: edificio prevalentemente residenziale edificio produttivo edificio speciale stallo	<input checked="" type="checkbox"/> A <input type="checkbox"/> B <input type="checkbox"/> C <input type="checkbox"/> D	baite melghe	<input type="checkbox"/> E <input type="checkbox"/> F <input type="checkbox"/> G <input type="checkbox"/> H												
2	Epoca di costruzione: anteriore al 1860 tra il 1860 e il 1939 posteriore al 1939	<input checked="" type="checkbox"/> 8 <input type="checkbox"/> 6 <input type="checkbox"/> 4														
3	Tipologia architettonica storica: alta definizione media definizione bassa definizione nessuna definizione	<input checked="" type="checkbox"/> 8 <input type="checkbox"/> 6 <input type="checkbox"/> 4 <input type="checkbox"/> 0														
4	Permanenza dei caratteri formali tradizionali: volumetrici originali costruttivo complementari decorativi Totale	<table border="1"> <tr><td>2</td><td><input checked="" type="checkbox"/></td><td>0</td></tr> <tr><td>2</td><td><input checked="" type="checkbox"/></td><td>0</td></tr> <tr><td>2</td><td><input checked="" type="checkbox"/></td><td>0</td></tr> <tr><td>2</td><td><input checked="" type="checkbox"/></td><td>0</td></tr> </table> <div style="border: 1px solid black; padding: 5px; display: inline-block;">16</div>			2	<input checked="" type="checkbox"/>	0	2	<input checked="" type="checkbox"/>	0	2	<input checked="" type="checkbox"/>	0	2	<input checked="" type="checkbox"/>	0
2	<input checked="" type="checkbox"/>	0														
2	<input checked="" type="checkbox"/>	0														
2	<input checked="" type="checkbox"/>	0														
2	<input checked="" type="checkbox"/>	0														
5	Degrado: nullo medio elevato	<input checked="" type="checkbox"/> <input type="checkbox"/> <input type="checkbox"/>														
6	Grado di utilizzo: utilizzato sottoutilizzato in stato di abbandono	<input checked="" type="checkbox"/> <input type="checkbox"/> <input type="checkbox"/>														
7	Spazi di pertinenza: alta qualità media qualità bassa qualità	<input checked="" type="checkbox"/> <input type="checkbox"/> <input type="checkbox"/>														
8	Vincoli legislativi:															
9	Categoria di intervento prevista dal piano precedente: <u>R2 CONSERVATIVO</u>															
10	Note:															

PROGETTO

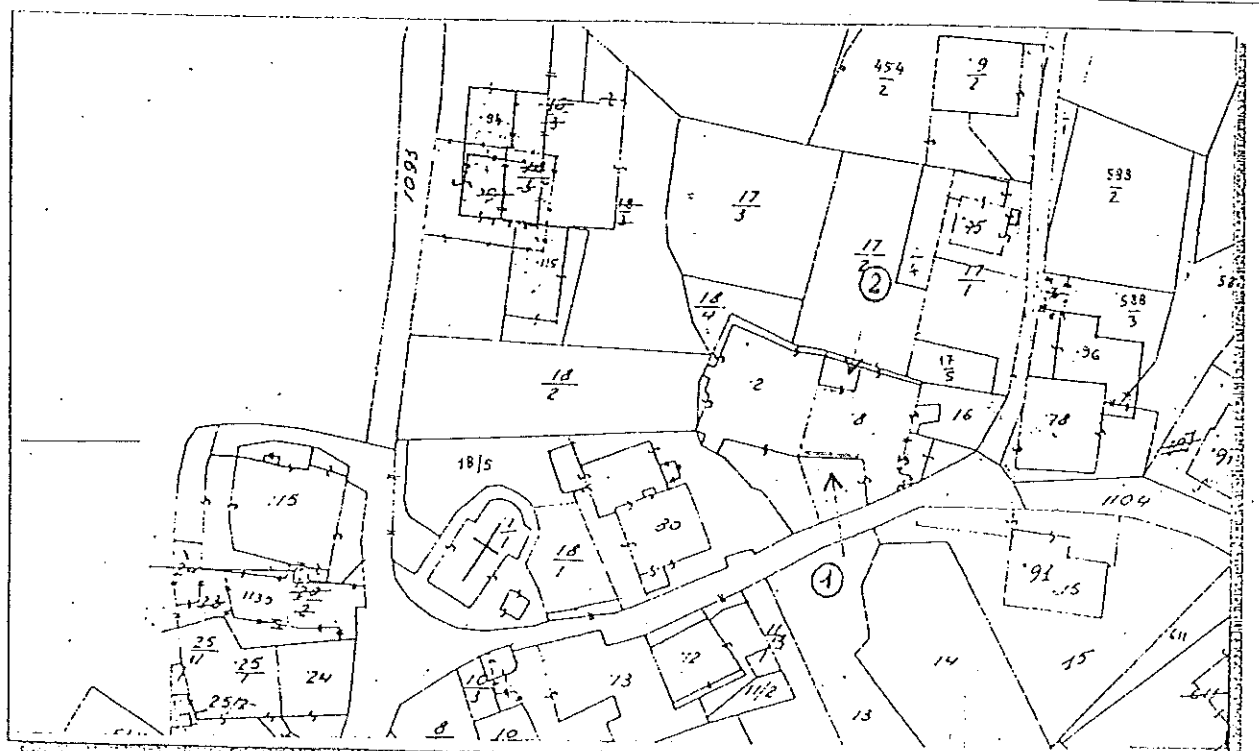
11	Categoria di intervento prevista: <u>R2 Risanamento</u>
12	Vincoli particolari: tipo di vincolo: oggetto di vincolo:
13	Categoria di intervento per gli spazi di pertinenza: <u>R2 Risanamento</u>


SCHEDA

NUMERO	12	F. M.	1	P. ED.	8
COMPENSORIO	C. 6	DATA DEL RILIEVO: 1996			
COMUNE AMMINISTRATIVO	AMBLAR	RILEVATORE: Ufficio Tecnico Comprensorio.			
COMUNE CATASTALE	AMBLAR	CATEGORIA DI PIANO PRECEDENTE C			
INDIRIZZO/LOCALITA'		CATEGORIA DI PIANO PREVISTA R2			



ESTRATTO MAPPA





②

ANALISI


1	<p>Tipologia funzionale:</p> <p>edificio prevalentemente residenziale edificio produttivo edificio speciale stallo</p>	<input checked="" type="checkbox"/> A <input type="checkbox"/> B <input type="checkbox"/> C <input type="checkbox"/> D	<p>baite malghe</p> <p>.....</p> <p>.....</p>	<input type="checkbox"/> E <input type="checkbox"/> F <input type="checkbox"/> G <input type="checkbox"/> H													
2	Epoca di costruzione:	<p>anteriore al 1860 tra il 1860 e il 1939 posteriore al 1939</p>		<input checked="" type="checkbox"/> 8 <input type="checkbox"/> 6 <input type="checkbox"/> 4													
3	Tipologia architettonica storica:	<p>alta definizione media definizione bassa definizione nessuna definizione</p>		<input type="checkbox"/> 8 <input checked="" type="checkbox"/> 6 <input type="checkbox"/> 4 <input type="checkbox"/> 0													
4	Permanenza dei caratteri formali tradizionali:	<p>volumetrici originali costruttivo complementari decorativi</p> <p>Totale</p>	<table border="1"> <tr><td>2</td><td>1</td><td>0</td></tr> <tr><td>2</td><td>1</td><td>0</td></tr> <tr><td>2</td><td>1</td><td>0</td></tr> <tr><td>2</td><td>1</td><td>0</td></tr> </table>	2	1	0	2	1	0	2	1	0	2	1	0	<table border="1"> <tr><td>16</td></tr> </table>	16
2	1	0															
2	1	0															
2	1	0															
2	1	0															
16																	
5	Degrado:	<p>nullo medio elevato</p>	<input checked="" type="checkbox"/>														
6	Grado di utilizzo:	<p>utilizzato sottoutilizzato in stato di abbandono</p>	<input checked="" type="checkbox"/>														
7	Spazi di pertinenza:	<p>alta qualità media qualità bassa qualità</p>	<input checked="" type="checkbox"/>														
8	Vincoli legislativi:																
9	Categoria di intervento prevista dal piano precedente: <u>"C. R. CONSERVATIVO"</u>																
10	Note:																

PROGETTO

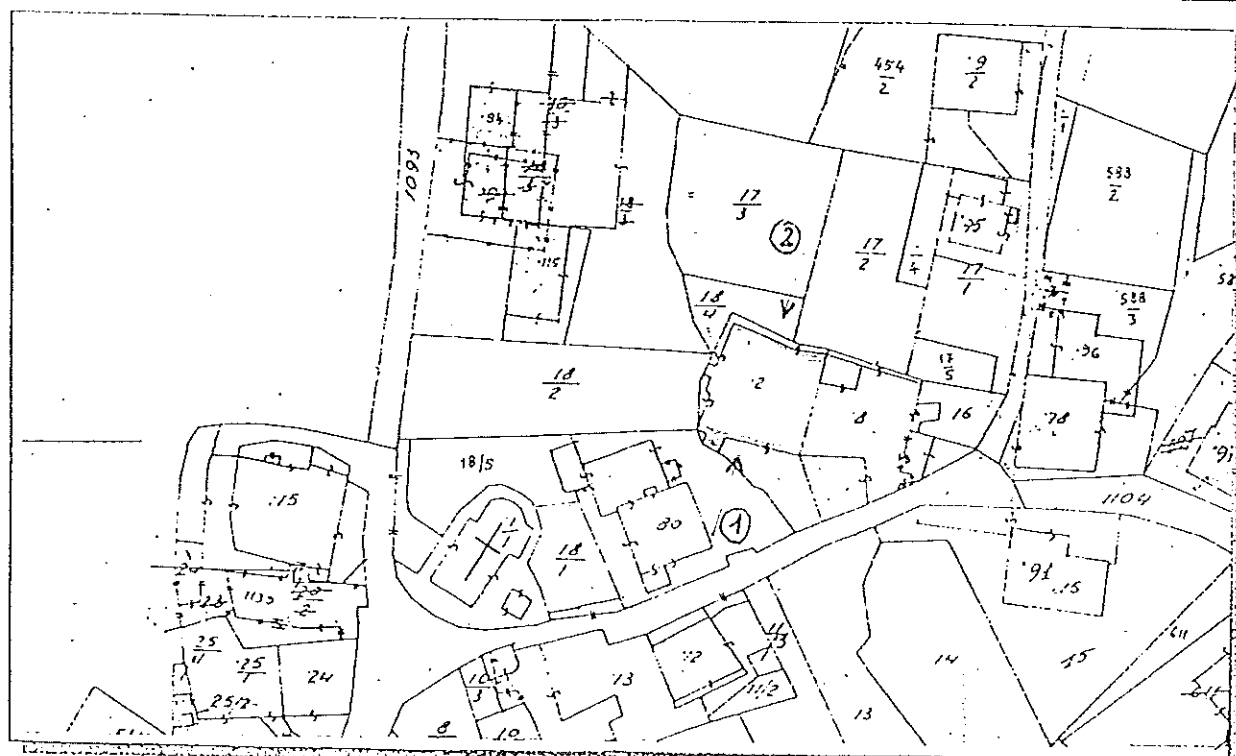
11	Categoria di intervento prevista: <u>"R2" RISANAMENTO</u>
12	<p>Vincoli particolari:</p> <p>tipo di vincolo:</p> <p>oggetto di vincolo:</p>
13	Categoria di intervento per gli spazi di pertinenza: <u>"R2" RISANAMENTO</u>


SCHEDA

NUMERO	13	F. M.	1	P. ED.	2
COMPENSORIO	C. 6	DATA DEL RILIEVO: 1996			
COMUNE AMMINISTRATIVO	AMBLAR	RILEVATORE: Ufficio Tecnico Compensoriale.			
COMUNE CATASTALE	AMBLAR.	CATEGORIA DI PIANO PRECEDENTE C			
INDIRIZZO/LOCALITA'		CATEGORIA DI PIANO PREVISTA R ₂			



ESTRATTO MAPPA





②

ANALISI

1	<p>Tipologia funzionale:</p> <p>edificio prevalentemente residenziale edificio produttivo edificio speciale stallo</p>	<table border="1"> <tr><td>A</td></tr> <tr><td>B</td></tr> <tr><td>C</td></tr> <tr><td>D</td></tr> </table>	A	B	C	D	<p>baite malghe</p> <p>.....</p> <p>.....</p>	<table border="1"> <tr><td>E</td></tr> <tr><td>F</td></tr> <tr><td>G</td></tr> <tr><td>H</td></tr> </table>	E	F	G	H			
A															
B															
C															
D															
E															
F															
G															
H															
2	<p>Epoca di costruzione:</p>	<p>anteriore al 1860 tra il 1860 e il 1939 posteriore al 1939</p>	<table border="1"> <tr><td>8</td></tr> <tr><td>6</td></tr> <tr><td>4</td></tr> </table>	8	6	4									
8															
6															
4															
3	<p>Tipologia architettonica storica:</p>	<p>alta definizione media definizione bassa definizione nessuna definizione</p>	<table border="1"> <tr><td>8</td></tr> <tr><td>6</td></tr> <tr><td>4</td></tr> <tr><td>0</td></tr> </table>	8	6	4	0								
8															
6															
4															
0															
4	<p>Permanenza dei caratteri formali tradizionali:</p>	<p>volumetrici originali costruttivo complementari decorativi</p> <p>Totale</p>	<table border="1"> <tr><td>2</td><td>1</td><td>0</td></tr> <tr><td>2</td><td>1</td><td>0</td></tr> <tr><td>2</td><td>1</td><td>0</td></tr> <tr><td>2</td><td>1</td><td>0</td></tr> </table> <p>16</p>	2	1	0	2	1	0	2	1	0	2	1	0
2	1	0													
2	1	0													
2	1	0													
2	1	0													
5	<p>Degrado:</p>	<p>nullo medio elevato</p>	<table border="1"> <tr><td>/</td></tr> <tr><td>/</td></tr> <tr><td>/</td></tr> </table>	/	/	/									
/															
/															
/															
6	<p>Grado di utilizzo:</p>	<p>utilizzato sottoutilizzato in stato di abbandono</p>	<table border="1"> <tr><td>/</td></tr> <tr><td>/</td></tr> <tr><td>/</td></tr> </table>	/	/	/									
/															
/															
/															
7	<p>Spazi di pertinenza:</p>	<p>alta qualità media qualità bassa qualità</p>	<table border="1"> <tr><td>/</td></tr> <tr><td>/</td></tr> <tr><td>/</td></tr> </table>	/	/	/									
/															
/															
/															
8	<p>Vincoli legislativi:</p>														
9	<p>Categoria di intervento prevista dal piano precedente: "C" <u>R. CONSERVATIVO</u></p>														
10	<p>Note:</p> <p>.....</p> <p>.....</p>														

PROGETTO

11	<p>Categoria di intervento prevista: <u>"R2" RISANAMENTO</u></p>
12	<p>Vincoli particolari:</p> <p>tipo di vincolo:</p> <p>oggetto di vincolo:</p>
13	<p>Categoria di intervento per gli spazi di pertinenza: <u>"R2" RISANAMENTO</u></p>

177


177

177





②



3

ANALISI


1	<p>Tipologia funzionale:</p> <p>edificio prevalentemente residenziale edificio produttivo edificio speciale stello</p>	<table border="1"> <tr><td>A</td></tr> <tr><td>B</td></tr> <tr><td>C</td></tr> <tr><td>D</td></tr> </table>	A	B	C	D	<p>baite malghe</p>	<table border="1"> <tr><td>E</td></tr> <tr><td>F</td></tr> <tr><td>G</td></tr> <tr><td>H</td></tr> </table>	E	F	G	H			
A															
B															
C															
D															
E															
F															
G															
H															
2	<p>Epoca di costruzione:</p>	<p>anteriore al 1860 tra il 1860 e il 1939 posteriore al 1939</p>	<table border="1"> <tr><td>8</td></tr> <tr><td>6</td></tr> <tr><td>4</td></tr> </table>	8	6	4									
8															
6															
4															
3	<p>Tipologia architettonica storica:</p>	<p>alta definizione media definizione bassa definizione nessuna definizione</p>	<table border="1"> <tr><td>8</td></tr> <tr><td>6</td></tr> <tr><td>4</td></tr> <tr><td>0</td></tr> </table>	8	6	4	0								
8															
6															
4															
0															
4	<p>Permanenza dei caratteri formali tradizionali:</p>	<p>volumetrici originali costruttivo complementari decorativi Totale</p>	<table border="1"> <tr><td>2</td><td>1</td><td>0</td></tr> <tr><td>2</td><td>1</td><td>0</td></tr> <tr><td>2</td><td>1</td><td>0</td></tr> <tr><td>2</td><td>1</td><td>0</td></tr> </table> <p>10</p>	2	1	0	2	1	0	2	1	0	2	1	0
2	1	0													
2	1	0													
2	1	0													
2	1	0													
5	<p>Degrado:</p>	<p>nessuno medio elevato</p>	<table border="1"> <tr><td>/</td></tr> <tr><td></td></tr> <tr><td></td></tr> </table>	/											
/															
6	<p>Grado di utilizzo:</p>	<p>utilizzato sottoutilizzato in stato di abbandono</p>	<table border="1"> <tr><td>/</td></tr> <tr><td></td></tr> <tr><td></td></tr> </table>	/											
/															
7	<p>Spazi di pertinenza:</p>	<p>alta qualità media qualità bassa qualità</p>	<table border="1"> <tr><td></td></tr> <tr><td>/</td></tr> <tr><td></td></tr> </table>		/										
/															
8	<p>Vincoli legislativi:</p>														
9	<p>Categoria di intervento prevista dal piano precedente: "F"</p>														
10	<p>Note:</p>														

PROGETTO

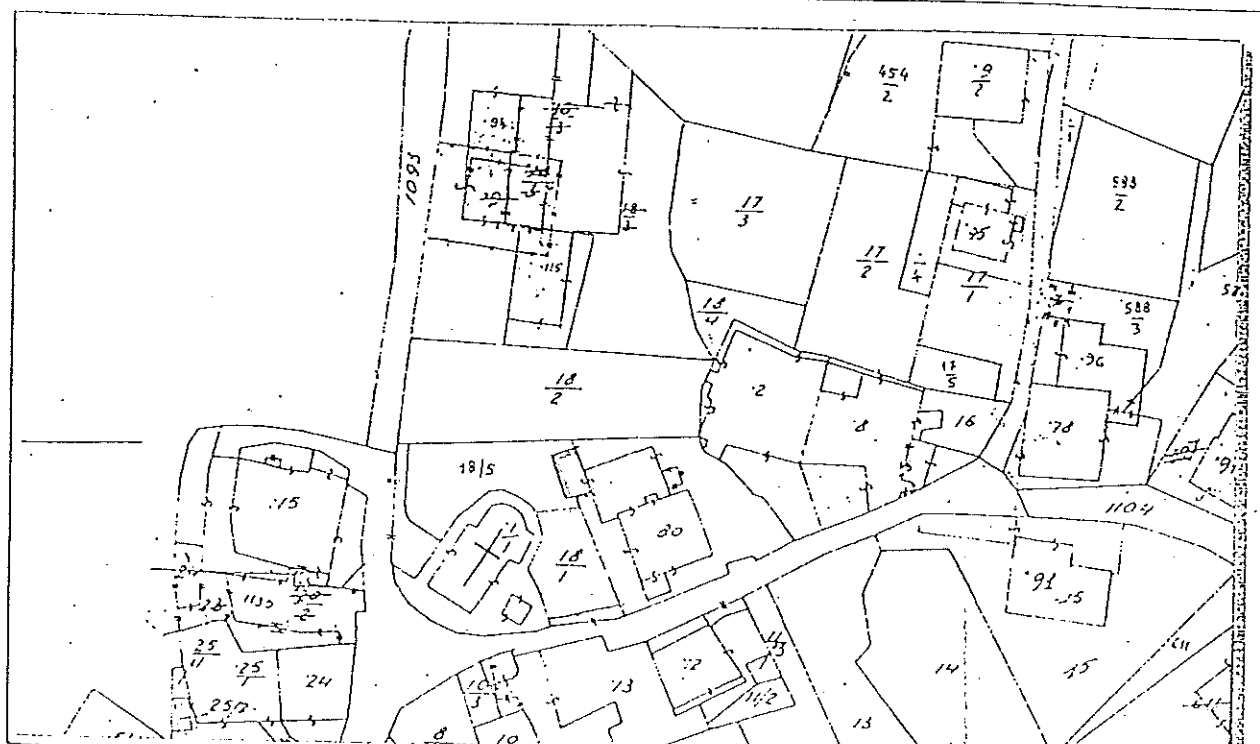
11	<p>Categoria di intervento prevista: "R3" RISTRUTTURAZIONE</p>
12	<p>Vincoli particolari:</p> <p>tipo di vincolo:</p> <p>oggetto di vincolo:</p>
13	<p>Categoria di intervento per gli spazi di pertinenza: "R3" RISTRUTTURAZIONE</p>

SCHEDA

NUMERO 15	F. M. 1 P. ED. 80
COMPENSORIO C. 6	DATA DEL RILIEVO: 1996
COMUNE AMMINISTRATIVO AMBLAR	RILEVATORE: Ufficio Tecnico Comprensoriale.
COMUNE CATASTALE AMBLAR.	CATEGORIA DI PIANO PRECEDENTE NON RILEVATO
INDIRIZZO/LOCALITA'	CATEGORIA DI PIANO PREVISTA R3



ESTRATTO MAPPA



ANALISI


1	<p>Tipologia funzionale:</p> <p>edificio prevalentemente residenziale edificio produttivo edificio speciale stallo</p>	<table border="1"> <tr><td>A</td></tr> <tr><td>B</td></tr> <tr><td>C</td></tr> <tr><td>D</td></tr> </table>	A	B	C	D	<p>baite malgho <i>DEPOSITO</i></p>	<table border="1"> <tr><td>E</td></tr> <tr><td>F</td></tr> <tr><td>G</td></tr> <tr><td>H</td></tr> </table>	E	F	G	H					
A																	
B																	
C																	
D																	
E																	
F																	
G																	
H																	
2	<p>Epoca di costruzione:</p>	<p>anteriore al 1860 tra il 1860 e il 1939 posteriore al 1939</p>	<table border="1"> <tr><td>8</td></tr> <tr><td>6</td></tr> <tr><td>4</td></tr> </table>	8	6	4											
8																	
6																	
4																	
3	<p>Tipologia architettonica storica:</p>	<p>alta definizione media definizione bassa definizione nessuna definizione</p>	<table border="1"> <tr><td>8</td></tr> <tr><td>6</td></tr> <tr><td>4</td></tr> <tr><td>2</td></tr> </table>	8	6	4	2										
8																	
6																	
4																	
2																	
4	<p>Permanenza dei caratteri formali tradizionali:</p>	<p>volumetrici originali costruttivo complementari decorativi</p>	<table border="1"> <tr><td>2</td><td>1</td><td>0</td></tr> <tr><td>2</td><td>1</td><td>0</td></tr> <tr><td>2</td><td>1</td><td>0</td></tr> <tr><td>2</td><td>1</td><td>0</td></tr> </table>	2	1	0	2	1	0	2	1	0	2	1	0	<p>Totale</p> <table border="1"> <tr><td>4</td></tr> </table>	4
2	1	0															
2	1	0															
2	1	0															
2	1	0															
4																	
5	<p>Degrado:</p>	<p>nessuno medio elevato</p>	<table border="1"> <tr><td>1</td></tr> <tr><td>2</td></tr> <tr><td>3</td></tr> </table>	1	2	3											
1																	
2																	
3																	
6	<p>Grado di utilizzo:</p>	<p>utilizzato sottoutilizzato in stato di abbandono</p>	<table border="1"> <tr><td>1</td></tr> <tr><td>2</td></tr> <tr><td>3</td></tr> </table>	1	2	3											
1																	
2																	
3																	
7	<p>Spazi di pertinenza:</p>	<p>alta qualità media qualità bassa qualità</p>	<table border="1"> <tr><td>1</td></tr> <tr><td>2</td></tr> <tr><td>3</td></tr> </table>	1	2	3											
1																	
2																	
3																	
8	<p>Vincoli legislativi:</p>																
9	<p>Categoria di intervento prevista dal piano precedente: <i>NON RILEVATO</i></p>																
10	<p>Note:</p>																

PROGETTO

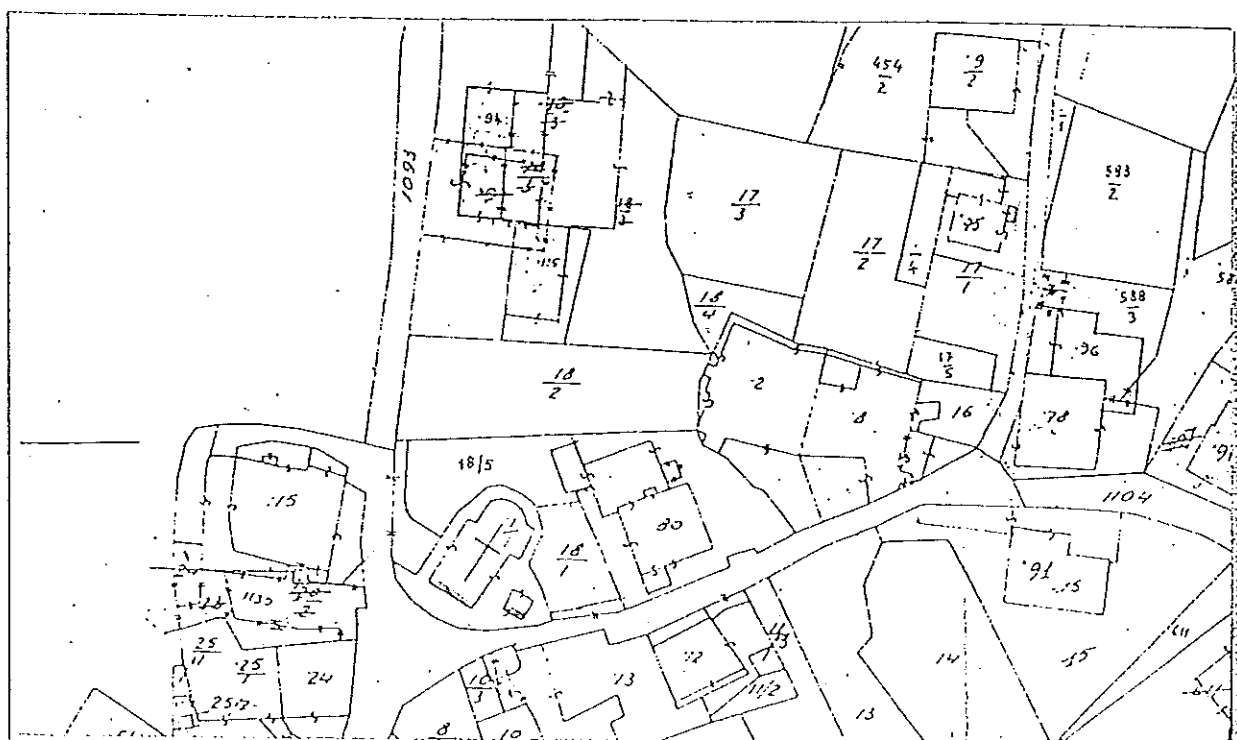
11	<p>Categoria di intervento prevista: <i>"R3" RISTRUTTURAZIONE</i></p>
12	<p>Vincoli particolari:</p> <p>tipo di vincolo:</p> <p>oggetto di vincolo:</p>
13	<p>Categoria di intervento per gli spazi di pertinenza: <i>"R3" RISTRUTTURAZIONE</i></p>

SCHEDA

NUMERO 16	F. M. 1 P. ED. 1/1
COMPENSORIO C.6	DATA DEL RILIEVO: 1996
COMUNE AMMINISTRATIVO AMBLAR	RILEVATORE: Ufficio Tecnico Comprensoriale.
COMUNE CATASTALE AMBLAR	CATEGORIA DI PIANO PRECEDENTE A
INDIRIZZO/LOCALITA'	CATEGORIA DI PIANO PREVISTA R1



ESTRATTO MAPPA



ANALISI


1	<p>Tipologia funzionale:</p> <p>edificio prevalentemente residenziale edificio produttivo edificio speciale stallo</p>	<table border="1"> <tr><td>A</td></tr> <tr><td>B</td></tr> <tr><td>C</td></tr> <tr><td>D</td></tr> </table>	A	B	C	D	<p>baito melgho <i>CHIESA</i></p>	<table border="1"> <tr><td>E</td></tr> <tr><td>F</td></tr> <tr><td>G</td></tr> <tr><td>H</td></tr> </table>	E	F	G	H				
A																
B																
C																
D																
E																
F																
G																
H																
2	<p>Epoca di costruzione:</p>	<p>anteriore al 1860 tra il 1860 e il 1939 posteriore al 1939</p>		<table border="1"> <tr><td>8</td></tr> <tr><td>6</td></tr> <tr><td>4</td></tr> </table>	8	6	4									
8																
6																
4																
3	<p>Tipologia architettonica storica:</p>	<p>alta definizione media definizione bassa definizione nessuna definizione</p>		<table border="1"> <tr><td>8</td></tr> <tr><td>6</td></tr> <tr><td>4</td></tr> <tr><td>0</td></tr> </table>	8	6	4	0								
8																
6																
4																
0																
4	<p>Permanenza dei caratteri formali tradizionali:</p>	<p>volumetrici originali costruttivo complementari decorativi</p>	<table border="1"> <tr><td>2</td><td>1</td><td>0</td></tr> <tr><td>2</td><td>1</td><td>0</td></tr> <tr><td>2</td><td>1</td><td>0</td></tr> <tr><td>2</td><td>1</td><td>0</td></tr> </table>	2	1	0	2	1	0	2	1	0	2	1	0	<p>Totale</p> <p><i>24</i></p>
2	1	0														
2	1	0														
2	1	0														
2	1	0														
5	<p>Degrado:</p>	<p>nullo medio elevato</p>	<table border="1"> <tr><td><input checked="" type="checkbox"/></td></tr> <tr><td><input type="checkbox"/></td></tr> <tr><td><input type="checkbox"/></td></tr> </table>		<input checked="" type="checkbox"/>	<input type="checkbox"/>	<input type="checkbox"/>									
<input checked="" type="checkbox"/>																
<input type="checkbox"/>																
<input type="checkbox"/>																
6	<p>Grado di utilizzo:</p>	<p>utilizzato sottoutilizzato in stato di abbandono</p>	<table border="1"> <tr><td><input checked="" type="checkbox"/></td></tr> <tr><td><input type="checkbox"/></td></tr> <tr><td><input type="checkbox"/></td></tr> </table>		<input checked="" type="checkbox"/>	<input type="checkbox"/>	<input type="checkbox"/>									
<input checked="" type="checkbox"/>																
<input type="checkbox"/>																
<input type="checkbox"/>																
7	<p>Spazi di pertinenza:</p>	<p>alta qualità media qualità bassa qualità</p>	<table border="1"> <tr><td><input checked="" type="checkbox"/></td></tr> <tr><td><input type="checkbox"/></td></tr> <tr><td><input type="checkbox"/></td></tr> </table>		<input checked="" type="checkbox"/>	<input type="checkbox"/>	<input type="checkbox"/>									
<input checked="" type="checkbox"/>																
<input type="checkbox"/>																
<input type="checkbox"/>																
8	<p>Vincoli legislativi:</p>															
9	<p>Categoria di intervento prevista dal piano precedente: <i>"A" R. MONUMENTALE</i></p>															
10	<p>Note:</p>															

PROGETTO

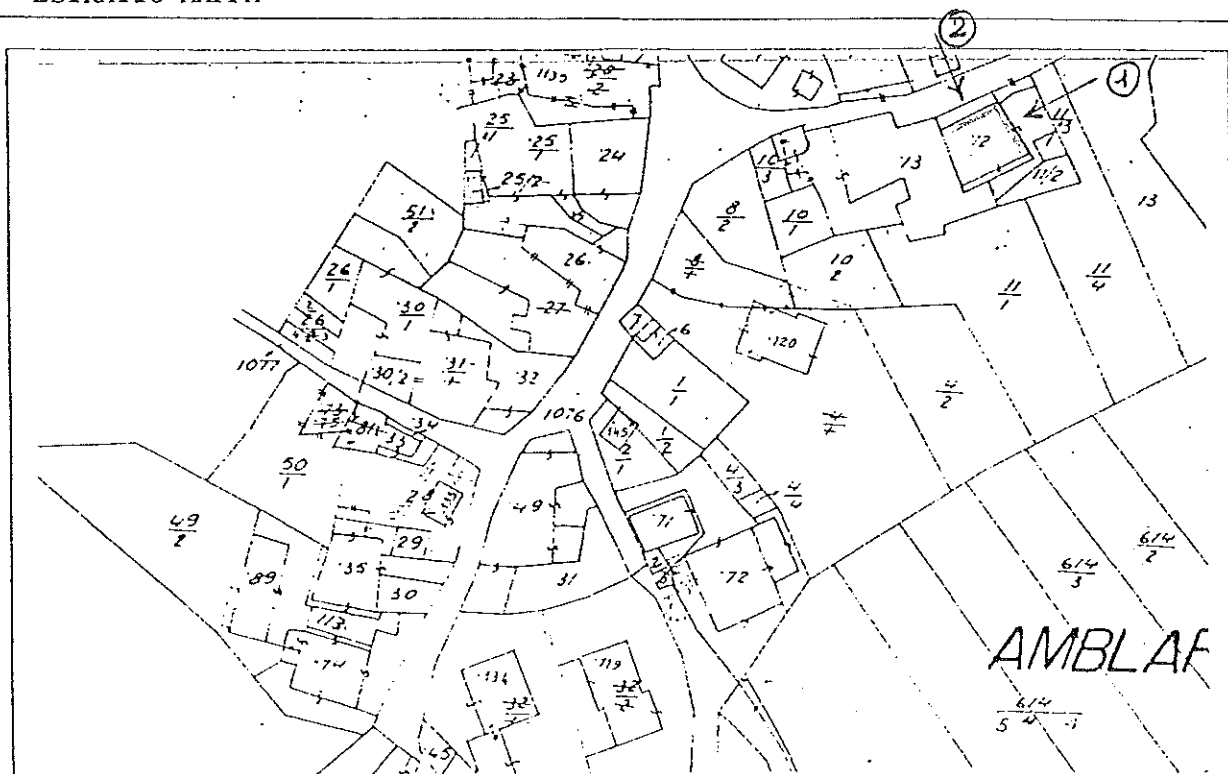
11	<p>Categoria di intervento prevista: <i>"R1" RESTAURO</i></p>
12	<p>Vincoli particolari:</p> <p>tipo di vincolo:</p> <p>oggetto di vincolo:</p>
13	<p>Categoria di intervento per gli spazi di pertinenza: <i>"R1" RESTAURO</i></p>

SCHEDA

NUMERO 17	F. M. 1 P. ED. 12
COMPENSORIO C. 6	DATA DEL RILIEVO: 1996
COMUNE AMMINISTRATIVO AMBLAR	RILEVATORE: Ufficio Tecnico Compensoriale.
COMUNE CATASTALE AMBLAR.	CATEGORIA DI PIANO PRECEDENTE C
INDIRIZZO/LOCALITA'	CATEGORIA DI PIANO PREVISTA R2.



ESTRATTO MAPPA





②

ANALISI


1	Tipologia funzionale: edificio prevalentemente residenziale edificio produttivo edificio speciale stelle	<input checked="" type="checkbox"/> A <input type="checkbox"/> B <input type="checkbox"/> C <input type="checkbox"/> D	baite malghe	<input type="checkbox"/> E <input type="checkbox"/> F <input type="checkbox"/> G <input type="checkbox"/> H												
2	Epoca di costruzione:	anteriore al 1860 tra il 1860 e il 1939 posteriore al 1939		<input checked="" type="checkbox"/> 8 <input type="checkbox"/> 6 <input type="checkbox"/> 4												
3	Tipologia architettonica storica:	alta definizione media definizione bassa definizione nessuna definizione		<input type="checkbox"/> 8 <input type="checkbox"/> 6 <input checked="" type="checkbox"/> 4 <input type="checkbox"/> 0												
4	Permanenza dei caratteri formali tradizionali:	volumetrici originali costruttivo complementari decorativi Totale		<table border="1"> <tr><td>2</td><td><input checked="" type="checkbox"/></td><td>0</td></tr> <tr><td>2</td><td><input checked="" type="checkbox"/></td><td>0</td></tr> <tr><td>2</td><td><input checked="" type="checkbox"/></td><td>0</td></tr> <tr><td>2</td><td><input checked="" type="checkbox"/></td><td>0</td></tr> </table> <div style="border: 1px solid black; padding: 2px; display: inline-block;">14</div>	2	<input checked="" type="checkbox"/>	0	2	<input checked="" type="checkbox"/>	0	2	<input checked="" type="checkbox"/>	0	2	<input checked="" type="checkbox"/>	0
2	<input checked="" type="checkbox"/>	0														
2	<input checked="" type="checkbox"/>	0														
2	<input checked="" type="checkbox"/>	0														
2	<input checked="" type="checkbox"/>	0														
5	Degrado:	nullo medio elevato		<input checked="" type="checkbox"/> <input type="checkbox"/> <input type="checkbox"/>												
6	Grado di utilizzo:	utilizzato sottoutilizzato in stato di abbandono		<input checked="" type="checkbox"/> <input type="checkbox"/> <input type="checkbox"/>												
7	Spazi di pertinenza:	alta qualità media qualità bassa qualità		<input type="checkbox"/> <input checked="" type="checkbox"/> <input type="checkbox"/>												
8	Vincoli legislativi:															
9	Categoria di intervento prevista dal piano precedente: "C" R. CONSERVATIVO.....															
10	Note:															

PROGETTO

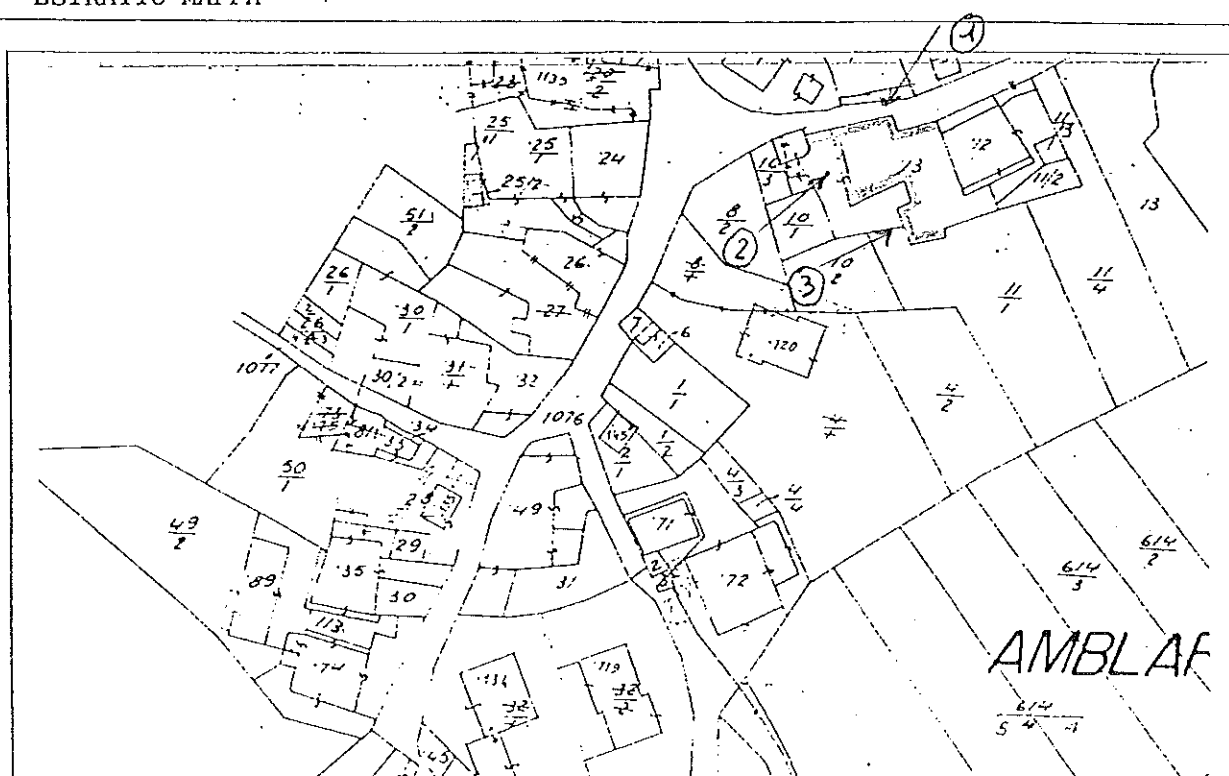
11	Categoria di intervento prevista: "R2" RILANCIAMENTO.....	
12	Vincoli particolari: tipo di vincolo: oggetto di vincolo:	
13	Categoria di intervento per gli spazi di pertinenza: "R2" RILANCIAMENTO.....	


SCHEDA

NUMERO	18	F. M.	1	P. ED.	13
COMPENSORIO	C. 6	DATA DEL RILIEVO:	1996		
COMUNE AMMINISTRATIVO	AMBLAR	RILEVATORE:	Ufficio Tecnico Comprensoriale.		
COMUNE CATASTALE	AMBLAR.	CATEGORIA DI PIANO PRECEDENTE	D		
INDIRIZZO/LOCALITA'		CATEGORIA DI PIANO PREVISTA	D2.		



ESTRATTO MAPPA





②



③

ANALISI


1	Tipologia funzionale: edificio prevalentemente residenziale edificio produttivo edificio speciale stallo	<input checked="" type="checkbox"/> A <input type="checkbox"/> B <input type="checkbox"/> C <input type="checkbox"/> D	baite melghe	<input type="checkbox"/> E <input type="checkbox"/> F <input type="checkbox"/> G <input type="checkbox"/> H										
2	Epoca di costruzione: anteriore al 1860 tra il 1860 e il 1939 posteriore al 1939	<input checked="" type="checkbox"/> 3 <input type="checkbox"/> 6 <input type="checkbox"/> 4												
3	Tipologia architettonica storica: alta definizione media definizione bassa definizione nessuna definizione	<input type="checkbox"/> 3 <input checked="" type="checkbox"/> 6 <input type="checkbox"/> 4 <input type="checkbox"/> 0												
4	Permanenza dei caratteri formali tradizionali: volumetrici originali costruttivo complementari decorativi Totale	<table border="1"> <tr><td>2</td><td>1</td><td>0</td></tr> <tr><td>2</td><td>1</td><td>0</td></tr> <tr><td>2</td><td>1</td><td>0</td></tr> <tr><td>2</td><td>1</td><td>0</td></tr> </table> <div style="border: 1px solid black; padding: 2px; display: inline-block;">16</div>	2	1	0	2	1	0	2	1	0	2	1	0
2	1	0												
2	1	0												
2	1	0												
2	1	0												
5	Degrado: nullo medio elevato	<input checked="" type="checkbox"/> <input type="checkbox"/> <input type="checkbox"/>												
6	Grado di utilizzo: utilizzato sottoutilizzato in stato di abbandono	<input checked="" type="checkbox"/> <input type="checkbox"/> <input type="checkbox"/>												
7	Spazi di pertinenza: alta qualità media qualità bassa qualità	<input type="checkbox"/> <input checked="" type="checkbox"/> <input type="checkbox"/>												
8	Vincoli legislativi:													
9	Categoria di intervento prevista dal piano precedente: "D" R. EDILIZIA "A"													
10	Note:													

PROGETTO

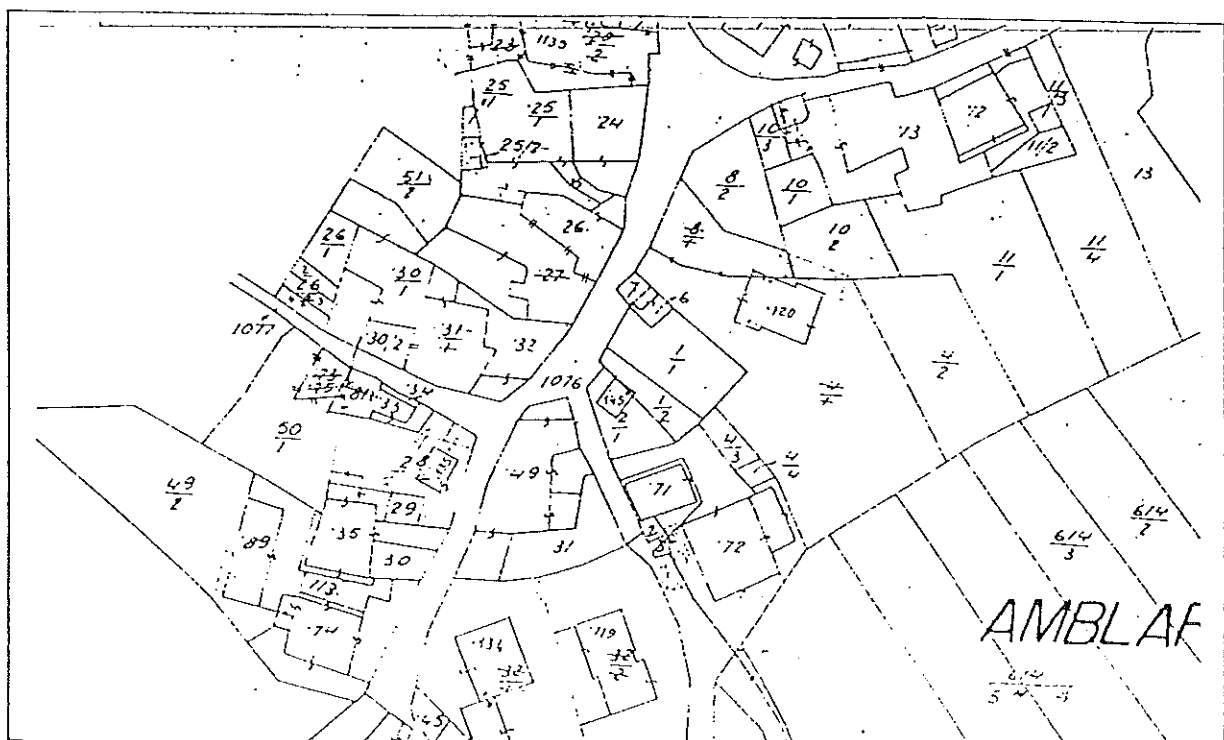
11	Categoria di intervento prevista: "R2" RISANAMENTO
12	Vincoli particolari: tipo di vincolo: oggetto di vincolo:
13	Categoria di intervento per gli spazi di pertinenza: "R2" RISANAMENTO

SCHEDA

NUMERO 19	F. M. 1 P. ED. 13
COMPENSORIO C. 6	DATA DEL RILIEVO: 1996
COMUNE AMMINISTRATIVO AMBLAR	RILEVATORE: Ufficio Tecnico Comprensoriale.
COMUNE CATASTALE AMBLAR	CATEGORIA DI PIANO PRECEDENTE NON RILEVATO
INDIRIZZO/LOCALITA'	CATEGORIA DI PIANO PREVISTA Ru.



ESTRATTO MAPPA



ANALISI


1	<p>Tipologia funzionale:</p> <p>edificio prevalentemente residenziale edificio produttivo edificio speciale stallo</p>	<table border="1"> <tr><td>A</td></tr> <tr><td>B</td></tr> <tr><td>C</td></tr> <tr><td>D</td></tr> </table>	A	B	C	D	<p>baite malghe</p>	<table border="1"> <tr><td>E</td></tr> <tr><td>F</td></tr> <tr><td>G</td></tr> <tr><td>H</td></tr> </table>	E	F	G	H						
A																		
B																		
C																		
D																		
E																		
F																		
G																		
H																		
2	<p>Epoca di costruzione:</p>	<p>anteriore al 1860 tra il 1860 e il 1939 posteriore al 1939</p>	<table border="1"> <tr><td>8</td></tr> <tr><td>6</td></tr> <tr><td>4</td></tr> </table>	8	6	4												
8																		
6																		
4																		
3	<p>Tipologia architettonica storica:</p>	<p>alta definizione media definizione bassa definizione nessuna definizione</p>	<table border="1"> <tr><td>8</td></tr> <tr><td>6</td></tr> <tr><td>4</td></tr> <tr><td>0</td></tr> </table>	8	6	4	0											
8																		
6																		
4																		
0																		
4	<p>Permanenza dei caratteri formali tradizionali:</p>	<p>volumetrici originali costruttivo complementari decorativi Totale</p>	<table border="1"> <tr><td>2</td><td>1</td><td>0</td></tr> <tr><td>2</td><td>1</td><td>0</td></tr> <tr><td>2</td><td>1</td><td>0</td></tr> <tr><td>2</td><td>1</td><td>0</td></tr> <tr><td colspan="3">4</td></tr> </table>	2	1	0	2	1	0	2	1	0	2	1	0	4		
2	1	0																
2	1	0																
2	1	0																
2	1	0																
4																		
5	<p>Degrado:</p>	<p>nullo medio elevato</p>	<table border="1"> <tr><td></td></tr> <tr><td></td></tr> <tr><td></td></tr> </table>															
6	<p>Grado di utilizzo:</p>	<p>utilizzato sottoutilizzato in stato di abbandono</p>	<table border="1"> <tr><td></td></tr> <tr><td></td></tr> <tr><td></td></tr> </table>															
7	<p>Spazi di pertinenza:</p>	<p>alta qualità media qualità bassa qualità</p>	<table border="1"> <tr><td></td></tr> <tr><td></td></tr> <tr><td></td></tr> </table>															
8	<p>Vincoli legislativi:</p>																	
9	<p>Categoria di intervento prevista dal piano precedente: <u>NON RILEVATO</u></p>																	
10	<p>Note:</p>																	

PROGETTO

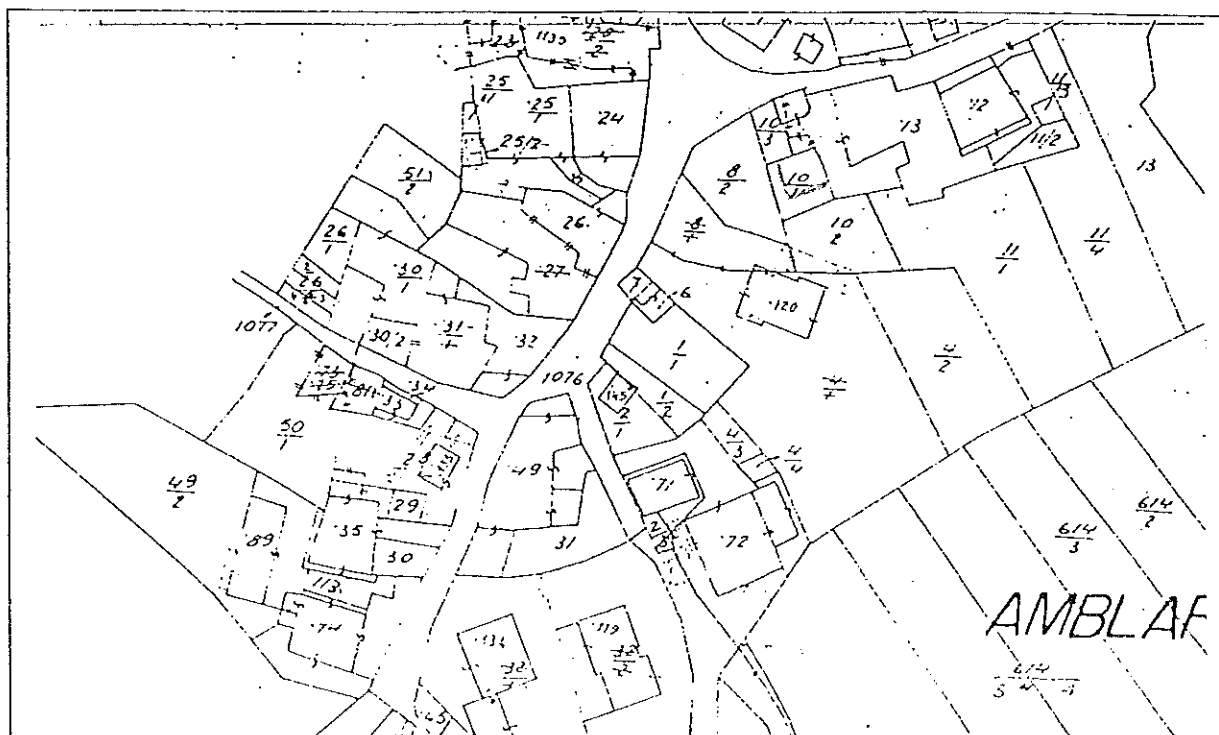
11	<p>Categoria di intervento prevista: <u>"R4" DEMOLIZIONE - RICOSTRUZIONE</u></p>
12	<p>Vincoli particolari:</p> <p>tipo di vincolo:</p> <p>oggetto di vincolo:</p>
13	<p>Categoria di intervento per gli spazi di pertinenza: <u>"R4" DEMOLIZIONE - RICOSTRUZIONE</u></p>

SCHEDA

NUMERO 20	F. M. 1 P. ED. h. 10/11
COMPENSORIO C. 6	DATA DEL RILIEVO: 1996
COMUNE AMMINISTRATIVO AMBLAR	RILEVATORE: Ufficio Tecnico Compensoriale.
COMUNE CATASTALE AMBLAR	CATEGORIA DI PIANO PRECEDENTE NON RILEVATO
INDIRIZZO/LOCALITA'	CATEGORIA DI PIANO PREVISTA R4.



ESTRATTO MAPPA



ANALISI

1	Tipologia funzionale: edificio prevalentemente residenziale edificio produttivo edificio speciale stallo	<div style="border: 1px solid black; padding: 2px; display: inline-block;">A</div> <div style="border: 1px solid black; padding: 2px; display: inline-block;">B</div> <div style="border: 1px solid black; padding: 2px; display: inline-block;">C</div> <div style="border: 1px solid black; padding: 2px; display: inline-block;">D</div>	baite melghe	<div style="border: 1px solid black; padding: 2px; display: inline-block;">E</div> <div style="border: 1px solid black; padding: 2px; display: inline-block;">F</div> <div style="border: 1px solid black; padding: 2px; display: inline-block;">G</div> <div style="border: 1px solid black; padding: 2px; display: inline-block;">H</div>												
2	Epoca di costruzione: anteriore al 1860 tra il 1860 e il 1939 posteriore al 1939	<div style="border: 1px solid black; padding: 2px; display: inline-block;">8</div> <div style="border: 1px solid black; padding: 2px; display: inline-block;">6</div> <div style="border: 1px solid black; padding: 2px; display: inline-block;">4</div>														
3	Tipologia architettonica storica: alta definizione media definizione bassa definizione nessuna definizione	<div style="border: 1px solid black; padding: 2px; display: inline-block;">8</div> <div style="border: 1px solid black; padding: 2px; display: inline-block;">6</div> <div style="border: 1px solid black; padding: 2px; display: inline-block;">4</div> <div style="border: 1px solid black; padding: 2px; display: inline-block;">0</div>														
4	Permanenza dei caratteri formali tradizionali: volumetrici originali costruttivo complementari decorativi Totale	<table border="1" style="border-collapse: collapse; text-align: center;"> <tr><td>2</td><td>1</td><td>0</td></tr> <tr><td>2</td><td>1</td><td>0</td></tr> <tr><td>2</td><td>1</td><td>0</td></tr> <tr><td>2</td><td>1</td><td>0</td></tr> </table> <div style="border: 1px solid black; padding: 2px; display: inline-block; margin-top: 5px;">4</div>			2	1	0	2	1	0	2	1	0	2	1	0
2	1	0														
2	1	0														
2	1	0														
2	1	0														
5	Degrado: nullo medio elevato	<div style="border: 1px solid black; padding: 2px; display: inline-block;"> <div style="border: 1px solid black; width: 100%; height: 100%; position: relative;"> <div 3"="" style="position: absolute; top: 0; right: 0; width: 50%; height: 50%; background: linear-gradient(to top right, transparent 49%, black 49%, black 51%, transparent 51%);</div> </div> </div> </td> </tr> <tr> <td>6</td> <td> Grado di utilizzo:
 utilizzato
 sottoutilizzato
 in stato di abbandono </td> <td colspan="> <div style="border: 1px solid black; padding: 2px; display: inline-block;"> <div style="border: 1px solid black; width: 100%; height: 100%; position: relative;"> <div 3"="" style="position: absolute; top: 0; right: 0; width: 50%; height: 50%; background: linear-gradient(to top right, transparent 49%, black 49%, black 51%, transparent 51%);</div> </div> </div> </td> </tr> <tr> <td>7</td> <td> Spazi di pertinenza:
 alta qualità
 media qualità
 bassa qualità </td> <td colspan="> <div style="border: 1px solid black; padding: 2px; display: inline-block;"> <div style="border: 1px solid black; width: 100%; height: 100%; position: relative;"> <div 4"="" style="position: absolute; top: 0; right: 0; width: 50%; height: 50%; background: linear-gradient(to top right, transparent 49%, black 49%, black 51%, transparent 51%);</div> </div> </div> </td> </tr> <tr> <td>8</td> <td colspan="> Vincoli legislativi: </div></div></div></div></div></div></div></div></div>														
9	Categoria di intervento prevista dal piano precedente: <i>NON RILEVATO</i>															
10	Note:															

PROGETTO

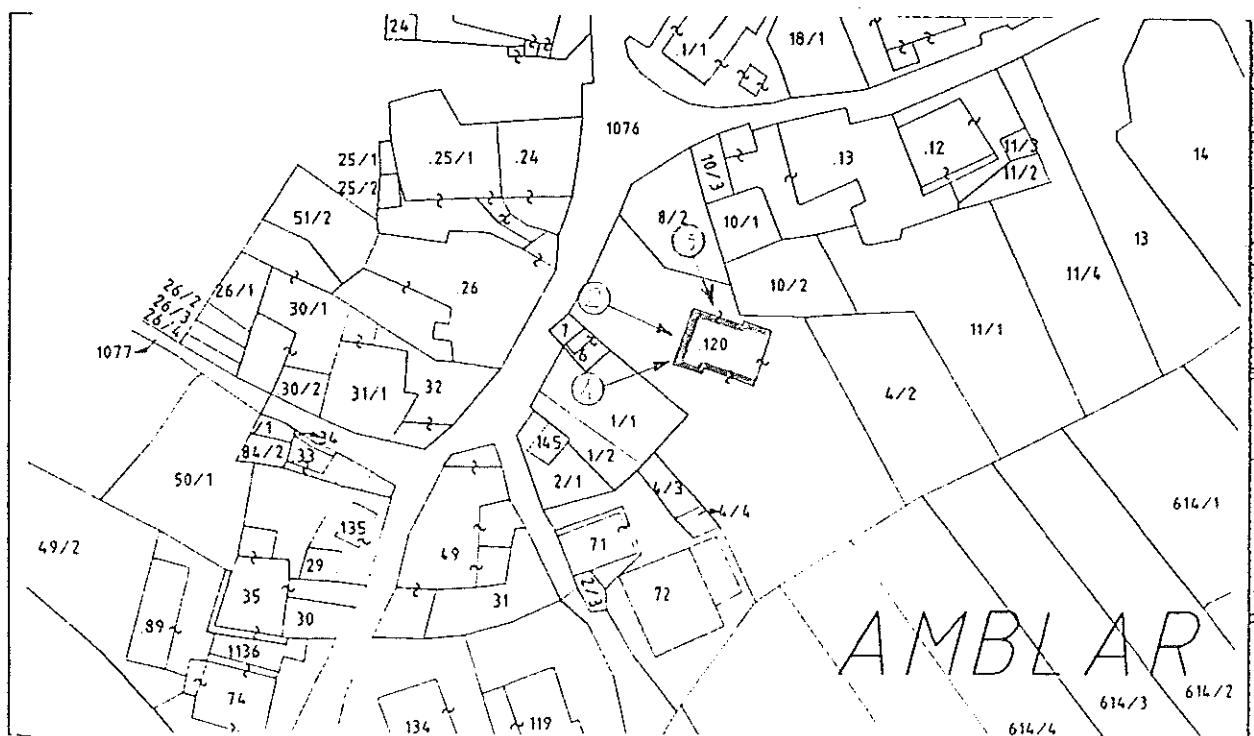
11	Categoria di intervento prevista: <i>"R4" DEMOLIZIONE - RICOSTRUZIONE</i>
12	Vincoli particolari: tipo di vincolo: oggetto di vincolo:
13	Categoria di intervento per gli spazi di pertinenza: <i>"R4" DEMOLIZIONE - RICOSTRUZIONE</i>


SCHEDA

NUMERO	20 Bis	F. M. 1	P. ED. 120
COMPRESORIO	C.6	DATA DEL RILIEVO:	1996
COMUNE AMMINISTRATIVO	AMBLAR	RILEVATORE:	Ufficio Tecnico Comprensoriale.
COMUNE CATASTALE	AMBLAR	CATEGORIA DI PIANO PRECEDENTE	NON RILEVATO
INDIRIZZO/LOCALITA'		CATEGORIA DI PIANO PREVISTA	R3




ESTRATTO MAPPA





2



3

ANALISI


1	<p>Tipologia funzionale:</p> <p>edificio prevalentemente residenziale edificio produttivo edificio speciale stalle</p>	<input checked="" type="checkbox"/> A <input type="checkbox"/> B <input type="checkbox"/> C <input type="checkbox"/> D	<p>baite malghe</p>	<input type="checkbox"/> E <input type="checkbox"/> F <input type="checkbox"/> G <input type="checkbox"/> H												
2	<p>Epoca di costruzione:</p>	<p>anteriore al 1860 tra il 1860 e il 1939 posteriore al 1939</p>		<input type="checkbox"/> 8 <input type="checkbox"/> 6 <input checked="" type="checkbox"/> 4												
3	<p>Tipologia architettonica storica:</p>	<p>alta definizione media definizione bassa definizione nessuna definizione</p>		<input type="checkbox"/> 8 <input type="checkbox"/> 6 <input type="checkbox"/> 4 <input checked="" type="checkbox"/> 0												
4	<p>Permanenza dei caratteri formali tradizionali:</p>	<p>volumetrici originali costruttivo complementari decorativi</p>	<table border="1"> <tr><td>2</td><td>1</td><td>0</td></tr> <tr><td>2</td><td>1</td><td>0</td></tr> <tr><td>2</td><td>1</td><td>0</td></tr> <tr><td>2</td><td>1</td><td>0</td></tr> </table>	2	1	0	2	1	0	2	1	0	2	1	0	<p>Totale</p> <p>4</p>
2	1	0														
2	1	0														
2	1	0														
2	1	0														
5	<p>Degrado:</p>	<p>nullo medio elevato</p>	<input checked="" type="checkbox"/> <input type="checkbox"/> <input type="checkbox"/>													
6	<p>Grado di utilizzo:</p>	<p>utilizzato sottoutilizzato in stato di abbandono</p>	<input checked="" type="checkbox"/> <input type="checkbox"/> <input type="checkbox"/>													
7	<p>Spazi di pertinenza:</p>	<p>alta qualità media qualità bassa qualità</p>	<input checked="" type="checkbox"/> <input type="checkbox"/> <input type="checkbox"/>													
8	<p>Vincoli legislativi:</p>															
9	<p>Categoria di intervento prevista dal piano precedente: <u>NON RILEVATO</u></p>															
10	<p>Note:</p> <p>.....</p> <p>.....</p>															

PROGETTO

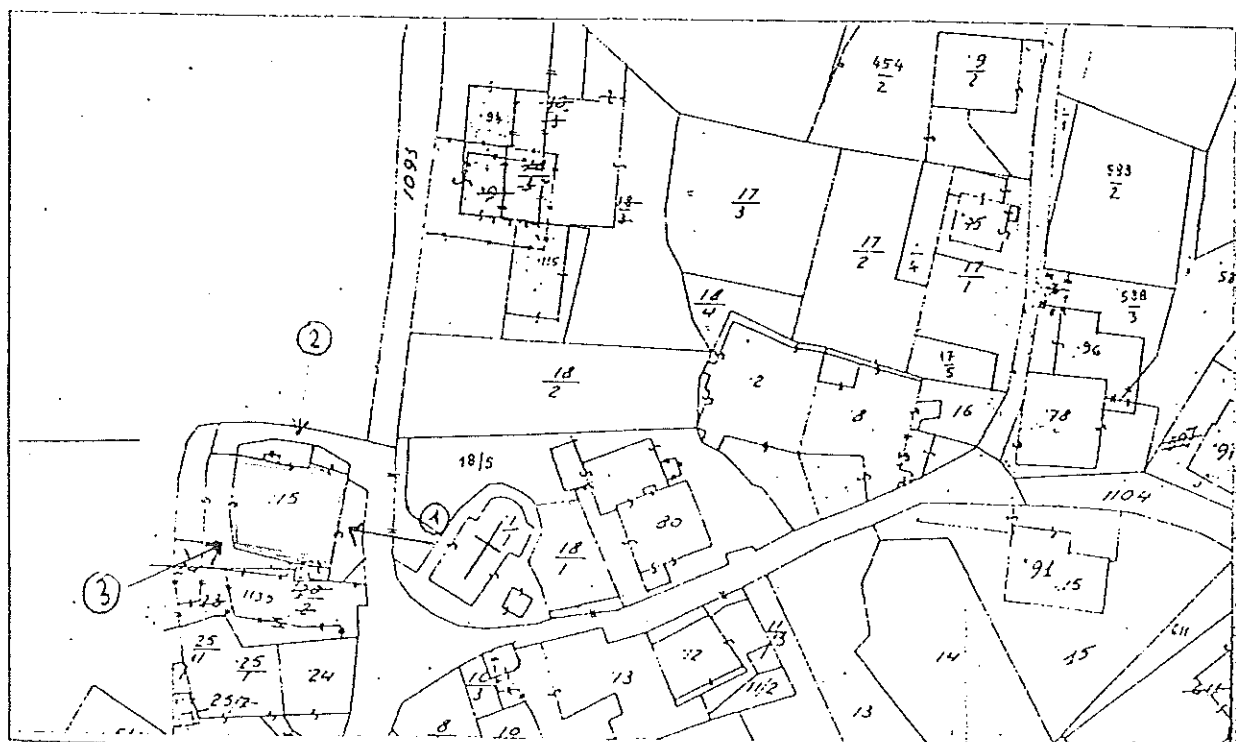
11	<p>Categoria di intervento prevista: <u>"R3" RISTRUTTURAZIONE</u></p>
12	<p>Vincoli particolari:</p> <p>tipo di vincolo:</p> <p>oggetto di vincolo:</p>
13	<p>Categoria di intervento per gli spazi di pertinenza:</p>


SCHEDA

NUMERO	21	F. M.	1	P. ED.	15
COMPENSORIO	C. 6	DATA DEL RILIEVO: 1996			
COMUNE AMMINISTRATIVO	AMBLAR	RILEVATORE: Ufficio Tecnico Compensoriale.			
COMUNE CATASTALE	AMBLAR	CATEGORIA DI PIANO PRECEDENTE C			
INDIRIZZO/LOCALITA'		CATEGORIA DI PIANO PREVISTA R ₂			



ESTRATTO MAPPA





②

ANALISI

1	<p>Tipologia funzionale:</p> <p>edificio prevalentemente residenziale edificio produttivo edificio speciale stello</p>	<table border="1"> <tr><td><input checked="" type="checkbox"/></td><td>A</td></tr> <tr><td><input type="checkbox"/></td><td>B</td></tr> <tr><td><input type="checkbox"/></td><td>C</td></tr> <tr><td><input type="checkbox"/></td><td>D</td></tr> </table>	<input checked="" type="checkbox"/>	A	<input type="checkbox"/>	B	<input type="checkbox"/>	C	<input type="checkbox"/>	D	<p>baite malghe</p>	<table border="1"> <tr><td><input type="checkbox"/></td><td>E</td></tr> <tr><td><input type="checkbox"/></td><td>F</td></tr> <tr><td><input type="checkbox"/></td><td>G</td></tr> <tr><td><input type="checkbox"/></td><td>H</td></tr> </table>	<input type="checkbox"/>	E	<input type="checkbox"/>	F	<input type="checkbox"/>	G	<input type="checkbox"/>	H
<input checked="" type="checkbox"/>	A																			
<input type="checkbox"/>	B																			
<input type="checkbox"/>	C																			
<input type="checkbox"/>	D																			
<input type="checkbox"/>	E																			
<input type="checkbox"/>	F																			
<input type="checkbox"/>	G																			
<input type="checkbox"/>	H																			
2	<p>Epoca di costruzione:</p>	<p>anteriore al 1860 tra il 1860 e il 1939 posteriore al 1939</p>	<table border="1"> <tr><td><input checked="" type="checkbox"/></td><td>3</td></tr> <tr><td><input type="checkbox"/></td><td>6</td></tr> <tr><td><input type="checkbox"/></td><td>4</td></tr> </table>	<input checked="" type="checkbox"/>	3	<input type="checkbox"/>	6	<input type="checkbox"/>	4											
<input checked="" type="checkbox"/>	3																			
<input type="checkbox"/>	6																			
<input type="checkbox"/>	4																			
3	<p>Tipologia architettonica storica:</p>	<p>alta definizione media definizione bassa definizione nessuna definizione</p>	<table border="1"> <tr><td><input type="checkbox"/></td><td>3</td></tr> <tr><td><input checked="" type="checkbox"/></td><td>8</td></tr> <tr><td><input type="checkbox"/></td><td>4</td></tr> <tr><td><input type="checkbox"/></td><td>0</td></tr> </table>	<input type="checkbox"/>	3	<input checked="" type="checkbox"/>	8	<input type="checkbox"/>	4	<input type="checkbox"/>	0									
<input type="checkbox"/>	3																			
<input checked="" type="checkbox"/>	8																			
<input type="checkbox"/>	4																			
<input type="checkbox"/>	0																			
4	<p>Permanenza dei caratteri formali tradizionali:</p>	<p>volumetrici originali costruttivo complementari decorativi Totale</p>	<table border="1"> <tr><td>2</td><td><input checked="" type="checkbox"/></td><td>0</td></tr> <tr><td>2</td><td><input checked="" type="checkbox"/></td><td>0</td></tr> <tr><td>2</td><td><input type="checkbox"/></td><td>0</td></tr> <tr><td>2</td><td><input type="checkbox"/></td><td>0</td></tr> </table> <p>16</p>	2	<input checked="" type="checkbox"/>	0	2	<input checked="" type="checkbox"/>	0	2	<input type="checkbox"/>	0	2	<input type="checkbox"/>	0					
2	<input checked="" type="checkbox"/>	0																		
2	<input checked="" type="checkbox"/>	0																		
2	<input type="checkbox"/>	0																		
2	<input type="checkbox"/>	0																		
5	<p>Degrado:</p>	<p>nullo medio elevato</p>	<table border="1"> <tr><td><input checked="" type="checkbox"/></td></tr> <tr><td><input type="checkbox"/></td></tr> <tr><td><input type="checkbox"/></td></tr> </table>	<input checked="" type="checkbox"/>	<input type="checkbox"/>	<input type="checkbox"/>														
<input checked="" type="checkbox"/>																				
<input type="checkbox"/>																				
<input type="checkbox"/>																				
6	<p>Grado di utilizzo:</p>	<p>utilizzato sottoutilizzato in stato di abbandono</p>	<table border="1"> <tr><td><input checked="" type="checkbox"/></td></tr> <tr><td><input type="checkbox"/></td></tr> <tr><td><input type="checkbox"/></td></tr> </table>	<input checked="" type="checkbox"/>	<input type="checkbox"/>	<input type="checkbox"/>														
<input checked="" type="checkbox"/>																				
<input type="checkbox"/>																				
<input type="checkbox"/>																				
7	<p>Spazi di pertinenza:</p>	<p>alta qualità media qualità bassa qualità</p>	<table border="1"> <tr><td><input type="checkbox"/></td></tr> <tr><td><input checked="" type="checkbox"/></td></tr> <tr><td><input type="checkbox"/></td></tr> </table>	<input type="checkbox"/>	<input checked="" type="checkbox"/>	<input type="checkbox"/>														
<input type="checkbox"/>																				
<input checked="" type="checkbox"/>																				
<input type="checkbox"/>																				
8	<p>Vincoli legislativi:</p>																			
9	<p>Categoria di intervento prevista dal piano precedente: "C" R. CONSERVATIVO</p>																			
10	<p>Note:</p>																			

PROGETTO

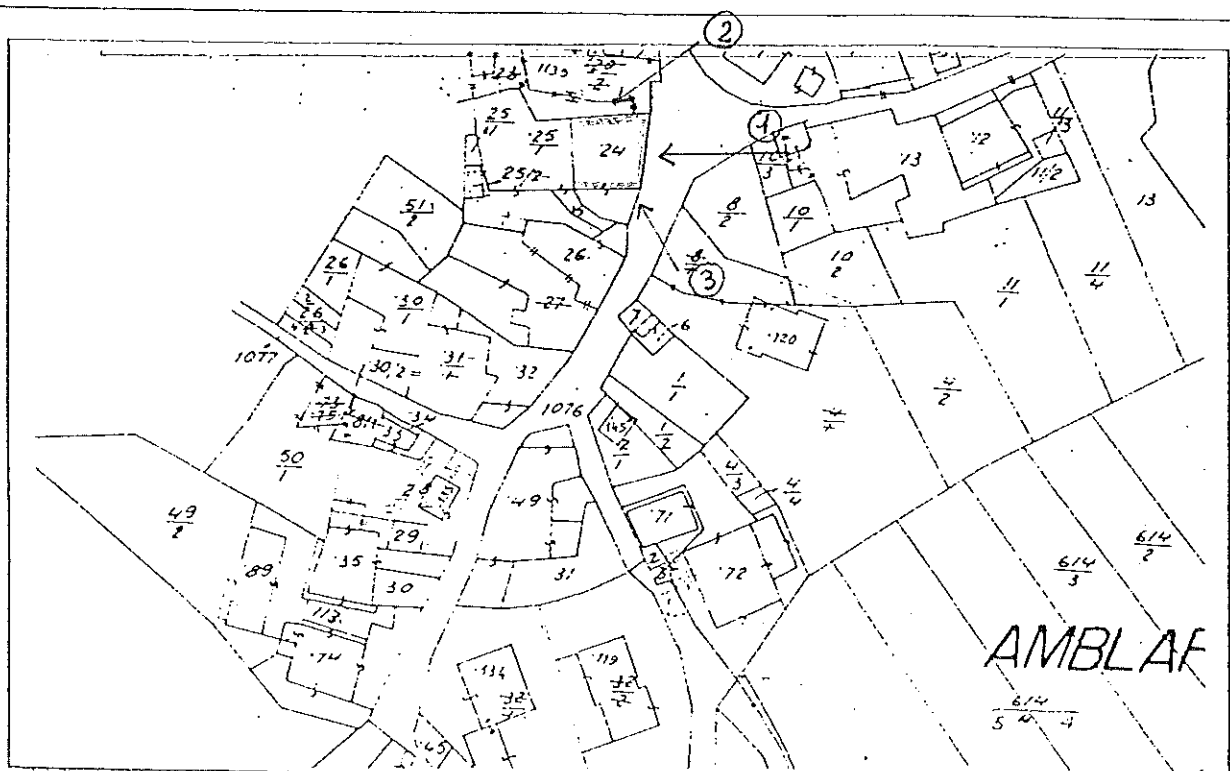
11	<p>Categoria di intervento prevista: "R2" RISANAMENTO</p>
12	<p>Vincoli particolari:</p> <p>tipo di vincolo:</p> <p>oggetto di vincolo:</p>
13	<p>Categoria di intervento per gli spazi di pertinenza: "R2" RISANAMENTO</p>


SCHEDA

NUMERO 22	F. M. 1 P. ED. 24
COMPENSORIO C.6	DATA DEL RILIEVO: 1996
COMUNE AMMINISTRATIVO AMBLAR	RILEVATORE: Ufficio Tecnico Compensoriale.
COMUNE CATASTALE AMBLAR	CATEGORIA DI PIANO PRECEDENTE <
INDIRIZZO/LOCALITA'	CATEGORIA DI PIANO PREVISTA R2




ESTRATTO MAPPA





②



③

ANALISI


1	<p>Tipologia funzionale:</p> <p>edificio prevalentemente residenziale edificio produttivo edificio speciale stalle</p>	<table border="1"> <tr><td>A</td></tr> <tr><td>B</td></tr> <tr><td>C</td></tr> <tr><td>D</td></tr> </table>	A	B	C	D	<p>baite malghe</p>	<table border="1"> <tr><td>E</td></tr> <tr><td>F</td></tr> <tr><td>G</td></tr> <tr><td>H</td></tr> </table>	E	F	G	H			
A															
B															
C															
D															
E															
F															
G															
H															
2	<p>Epoca di costruzione:</p>	<p>anteriore al 1860 tra il 1860 e il 1939 posteriore al 1939</p>	<table border="1"> <tr><td>8</td></tr> <tr><td>6</td></tr> <tr><td>4</td></tr> </table>	8	6	4									
8															
6															
4															
3	<p>Tipologia architettonica storica:</p>	<p>alta definizione media definizione bassa definizione nessuna definizione</p>	<table border="1"> <tr><td>8</td></tr> <tr><td>6</td></tr> <tr><td>4</td></tr> <tr><td>0</td></tr> </table>	8	6	4	0								
8															
6															
4															
0															
4	<p>Permanenza dei caratteri formali tradizionali:</p>	<p>volumetrici originali costruttivo complementari decorativi Totale</p>	<table border="1"> <tr><td>2</td><td>1</td><td>0</td></tr> <tr><td>2</td><td>1</td><td>0</td></tr> <tr><td>2</td><td>1</td><td>0</td></tr> <tr><td>2</td><td>1</td><td>0</td></tr> </table> <p>16</p>	2	1	0	2	1	0	2	1	0	2	1	0
2	1	0													
2	1	0													
2	1	0													
2	1	0													
5	<p>Degrado:</p>	<p>nullo medio elevato</p>	<table border="1"> <tr><td></td></tr> <tr><td></td></tr> <tr><td></td></tr> </table>												
6	<p>Grado di utilizzo:</p>	<p>utilizzato sottoutilizzato in stato di abbandono</p>	<table border="1"> <tr><td></td></tr> <tr><td></td></tr> <tr><td></td></tr> </table>												
7	<p>Spazi di pertinenza:</p>	<p>alta qualità media qualità bassa qualità</p>	<table border="1"> <tr><td></td></tr> <tr><td></td></tr> <tr><td></td></tr> </table>												
8	<p>Vincoli legislativi:</p>														
9	<p>Categoria di intervento prevista dal piano precedente: "C" R. CONSERVATIVO</p>														
10	<p>Note:</p>														

PROGETTO

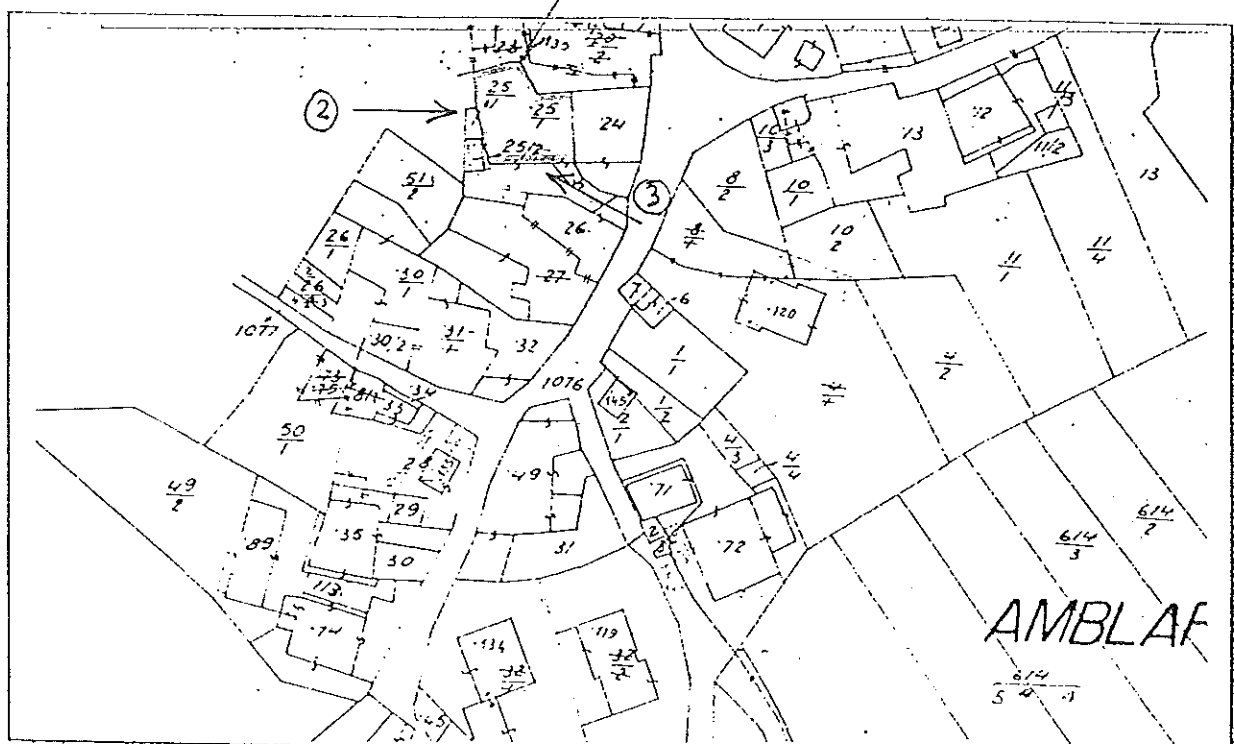
11	<p>Categoria di intervento prevista: "R2" RISANAMENTO</p>
12	<p>Vincoli particolari:</p> <p>tipo di vincolo:</p> <p>oggetto di vincolo:</p>
13	<p>Categoria di intervento per gli spazi di pertinenza: "R2" RISANAMENTO</p>

SCHEDA

NUMERO	23	F. M.	1	P. ED.	25/4
COMPENSORIO	C. 6	DATA DEL RILIEVO:	1996		
COMUNE AMMINISTRATIVO	AMBLAR	RILEVATORE:	Ufficio Tecnico Comprensorio.		
COMUNE CATASTALE	AMBLAR.	CATEGORIA DI PIANO PRECEDENTE	D		
INDIRIZZO/LOCALITA'		CATEGORIA DI PIANO PREVISTA	R2		

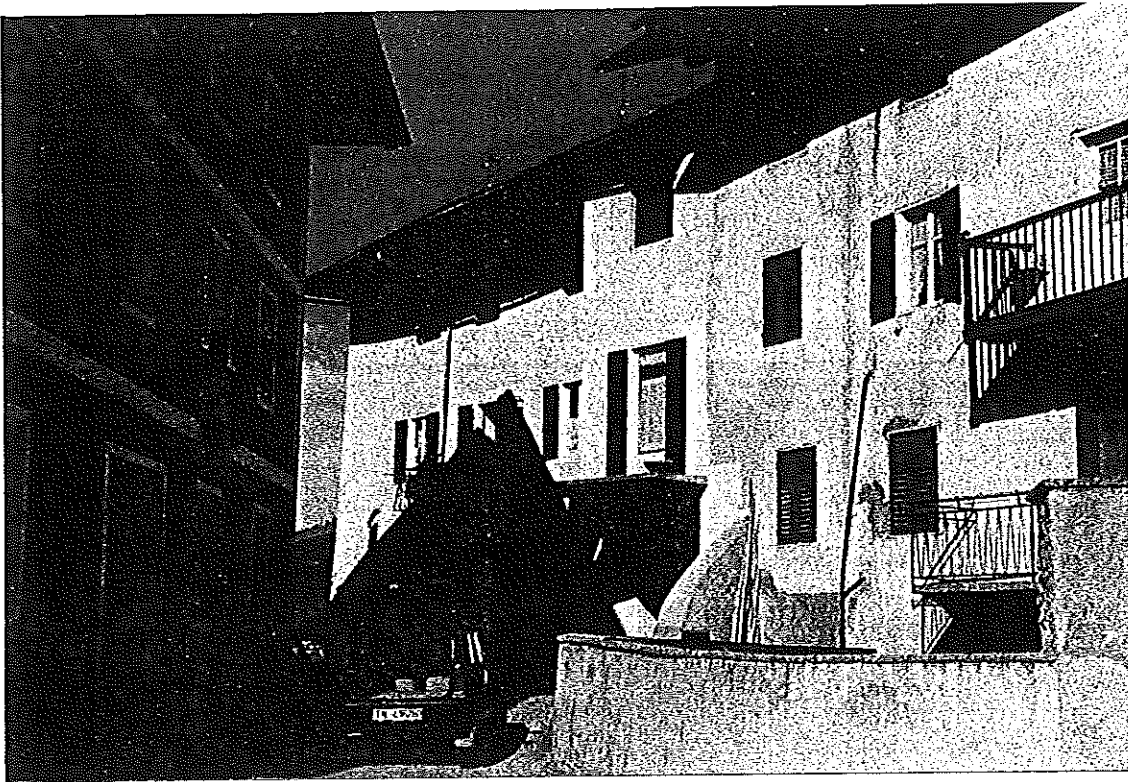


ESTRATTO MAPPA





②



③

ANALISI


1	<p>Tipologia funzionale:</p> <p>edificio prevalentemente residenziale edificio produttivo edificio speciale stello</p>	<p><input checked="" type="checkbox"/> A <input type="checkbox"/> B <input type="checkbox"/> C <input type="checkbox"/> D</p>	<p>baite melghe</p>	<p><input type="checkbox"/> E <input type="checkbox"/> F <input type="checkbox"/> G <input type="checkbox"/> H</p>											
2	<p>Epoca di costruzione:</p>	<p>anteriore al 1860 tra il 1860 e il 1939 posteriore al 1939</p>	<p><input checked="" type="checkbox"/> 8 <input type="checkbox"/> 6 <input type="checkbox"/> 4</p>												
3	<p>Tipologia architettonica storica:</p>	<p>alta definizione media definizione bassa definizione nessuna definizione</p>	<p><input type="checkbox"/> 8 <input type="checkbox"/> 6 <input checked="" type="checkbox"/> 4 <input type="checkbox"/> 0</p>												
4	<p>Permanenza dei caratteri formali tradizionali:</p>	<p>volumetrici originali costruttivo complementari decorativi Totale</p>	<table border="1"> <tr><td>2</td><td><input checked="" type="checkbox"/></td><td>0</td></tr> <tr><td>2</td><td><input checked="" type="checkbox"/></td><td>0</td></tr> <tr><td>2</td><td><input checked="" type="checkbox"/></td><td>0</td></tr> <tr><td>2</td><td><input checked="" type="checkbox"/></td><td>0</td></tr> </table> <p>14</p>	2	<input checked="" type="checkbox"/>	0	2	<input checked="" type="checkbox"/>	0	2	<input checked="" type="checkbox"/>	0	2	<input checked="" type="checkbox"/>	0
2	<input checked="" type="checkbox"/>	0													
2	<input checked="" type="checkbox"/>	0													
2	<input checked="" type="checkbox"/>	0													
2	<input checked="" type="checkbox"/>	0													
5	<p>Degrado:</p>	<p>nessuno medio elevato</p>	<p><input checked="" type="checkbox"/> <input type="checkbox"/> <input type="checkbox"/></p>												
6	<p>Grado di utilizzo:</p>	<p>utilizzato sottoutilizzato in stato di abbandono</p>	<p><input checked="" type="checkbox"/> <input type="checkbox"/> <input type="checkbox"/></p>												
7	<p>Spazi di pertinenza:</p>	<p>alta qualità media qualità bassa qualità</p>	<p><input type="checkbox"/> <input checked="" type="checkbox"/> <input type="checkbox"/></p>												
8	<p>Vincoli legislativi:</p>														
9	<p>Categoria di intervento prevista dal piano precedente: "D" R. EDILIZIA "A"</p>														
10	<p>Note:</p>														

PROGETTO

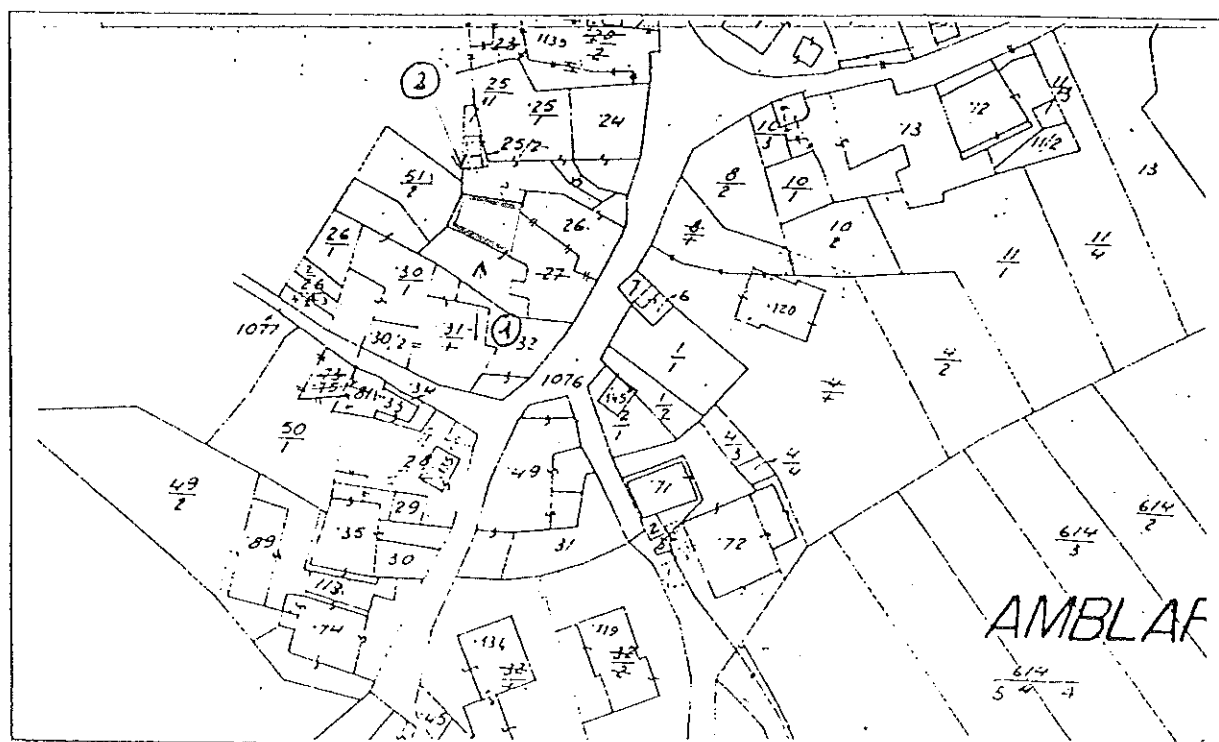
11	<p>Categoria di intervento prevista: "R2" RISANAMENTO</p>
12	<p>Vincoli particolari:</p> <p>tipo di vincolo:</p> <p>oggetto di vincolo:</p>
13	<p>Categoria di intervento per gli spazi di pertinenza: "R2" RISANAMENTO</p>

SCHEDA

NUMERO 24	F. M. 1 P. ED. 26
COMPENSORIO C. 6	DATA DEL RILIEVO: 1996
COMUNE AMMINISTRATIVO AMBLAR	RILEVATORE: Ufficio Tecnico Compensorio.
COMUNE CATASTALE AMBLAR.	CATEGORIA DI PIANO PRECEDENTE D
INDIRIZZO/LOCALITA'	CATEGORIA DI PIANO PREVISTA R3



ESTRATTO MAPPA





②

ANALISI

1	<p>Tipologia funzionale:</p> <p>edificio prevalentemente residenziale edificio produttivo edificio speciale stalle</p>	<table border="1"> <tr><td>A</td></tr> <tr><td>B</td></tr> <tr><td>C</td></tr> <tr><td>D</td></tr> </table>	A	B	C	D	<p>baite malghe <u>DEPOSITO</u></p>	<table border="1"> <tr><td>E</td></tr> <tr><td>F</td></tr> <tr><td>G</td></tr> <tr><td>H</td></tr> </table>	E	F	G	H					
A																	
B																	
C																	
D																	
E																	
F																	
G																	
H																	
2	<p>Epoca di costruzione:</p>	<p>anteriore al 1860 tra il 1860 e il 1939 posteriore al 1939</p>		<table border="1"> <tr><td>8</td></tr> <tr><td>6</td></tr> <tr><td>4</td></tr> </table>	8	6	4										
8																	
6																	
4																	
3	<p>Tipologia architettonica storica:</p>	<p>alta definizione media definizione bassa definizione nessuna definizione</p>		<table border="1"> <tr><td>8</td></tr> <tr><td>6</td></tr> <tr><td>4</td></tr> <tr><td>0</td></tr> </table>	8	6	4	0									
8																	
6																	
4																	
0																	
4	<p>Permanenza dei caratteri formali tradizionali:</p>	<p>volumetrici originali costruttivo complementari decorativi</p>	<table border="1"> <tr><td>2</td><td>1</td><td>0</td></tr> <tr><td>2</td><td>1</td><td>0</td></tr> <tr><td>2</td><td>1</td><td>0</td></tr> <tr><td>2</td><td>1</td><td>0</td></tr> </table>	2	1	0	2	1	0	2	1	0	2	1	0	<p>Totale</p> <table border="1"> <tr><td>8</td></tr> </table>	8
2	1	0															
2	1	0															
2	1	0															
2	1	0															
8																	
5	<p>Degrado:</p>	<p>nullo medio elevato</p>	<table border="1"> <tr><td><input checked="" type="checkbox"/></td></tr> <tr><td><input type="checkbox"/></td></tr> <tr><td><input type="checkbox"/></td></tr> </table>		<input checked="" type="checkbox"/>	<input type="checkbox"/>	<input type="checkbox"/>										
<input checked="" type="checkbox"/>																	
<input type="checkbox"/>																	
<input type="checkbox"/>																	
6	<p>Grado di utilizzo:</p>	<p>utilizzato sottoutilizzato in stato di abbandono</p>	<table border="1"> <tr><td><input checked="" type="checkbox"/></td></tr> <tr><td><input type="checkbox"/></td></tr> <tr><td><input type="checkbox"/></td></tr> </table>		<input checked="" type="checkbox"/>	<input type="checkbox"/>	<input type="checkbox"/>										
<input checked="" type="checkbox"/>																	
<input type="checkbox"/>																	
<input type="checkbox"/>																	
7	<p>Spazi di pertinenza:</p>	<p>alta qualità media qualità bassa qualità</p>	<table border="1"> <tr><td><input checked="" type="checkbox"/></td></tr> <tr><td><input type="checkbox"/></td></tr> <tr><td><input type="checkbox"/></td></tr> </table>		<input checked="" type="checkbox"/>	<input type="checkbox"/>	<input type="checkbox"/>										
<input checked="" type="checkbox"/>																	
<input type="checkbox"/>																	
<input type="checkbox"/>																	
8	<p>Vincoli legislativi:</p>																
9	<p>Categoria di intervento prevista dal piano precedente: <u>"D" R. EDILIZIA "A"</u></p>																
10	<p>Note:</p>																

PROGETTO

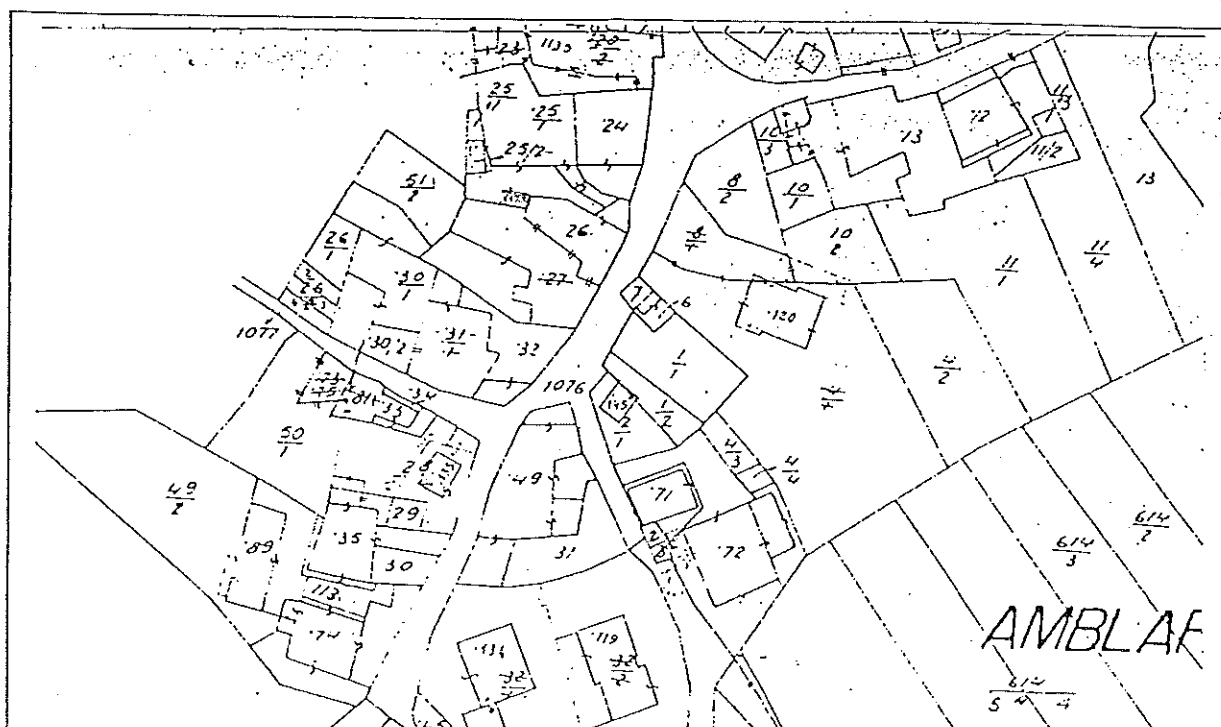
11	<p>Categoria di intervento prevista: <u>"R3" RISTRUTTURAZIONE</u></p>
12	<p>Vincoli particolari:</p> <p>tipo di vincolo:</p> <p>oggetto di vincolo:</p>
13	<p>Categoria di intervento per gli spazi di pertinenza: <u>"R3" RISTRUTTURAZIONE</u></p>

SCHEDA

NUMERO 25	F. M. 1 P. ED. 26
COMPENSORIO 66	DATA DEL RILIEVO: 1996
COMUNE AMMINISTRATIVO AMBLAR	RILEVATORE: Ufficio Tecnico Compensorio.
COMUNE CATASTALE AMBLAR	CATEGORIA DI PIANO PRECEDENTE NON RILEVATO
INDIRIZZO/LOCALITA'	CATEGORIA DI PIANO PREVISTA R4



ESTRATTO MAPPA



ANALISI

1	Tipologia funzionale: edificio prevalentemente residenziale edificio produttivo edificio speciale stallo	A B C D	baito malghe	E F G H												
2	Epoca di costruzione: anteriore al 1860 tra il 1860 e il 1939 posteriore al 1939	8 /6 4														
3	Tipologia architettonica storica: alta definizione media definizione bassa definizione nessuna definizione	8 6 4 0														
4	Permanenza dei caratteri formali tradizionali: volumetrici originali costruttivo complementari decorativi Totale	<table border="1"> <tr><td>2</td><td>1</td><td>0</td></tr> <tr><td>2</td><td>1</td><td>0</td></tr> <tr><td>2</td><td>1</td><td>0</td></tr> <tr><td>2</td><td>1</td><td>0</td></tr> </table> <div style="border: 1px solid black; padding: 2px; display: inline-block;">4</div>			2	1	0	2	1	0	2	1	0	2	1	0
2	1	0														
2	1	0														
2	1	0														
2	1	0														
5	Degrado: nullo medio elevato	<div style="border: 1px solid black; width: 40px; height: 40px; position: relative;"> <div style="position: absolute; top: 0; left: 0; width: 100%; height: 100%; background: linear-gradient(to bottom right, transparent 49%, black 49%, black 51%, transparent 51%); background-size: 40px 40px;"></div> </div>														
6	Grado di utilizzo: utilizzato sottoutilizzato in stato di abbandono	<div style="border: 1px solid black; width: 40px; height: 40px; position: relative;"> <div style="position: absolute; top: 0; left: 0; width: 100%; height: 100%; background: linear-gradient(to bottom right, transparent 49%, black 49%, black 51%, transparent 51%); background-size: 40px 40px;"></div> </div>														
7	Spazi di pertinenza: alta qualità media qualità bassa qualità	<div style="border: 1px solid black; width: 40px; height: 40px; position: relative;"> <div style="position: absolute; top: 0; left: 0; width: 100%; height: 100%; background: linear-gradient(to bottom right, transparent 49%, black 49%, black 51%, transparent 51%); background-size: 40px 40px;"></div> </div>														
8	Vincoli legislativi:															
9	Categoria di intervento prevista dal piano precedente: <u>NON RILEVATO</u>															
10	Note:															

PROGETTO

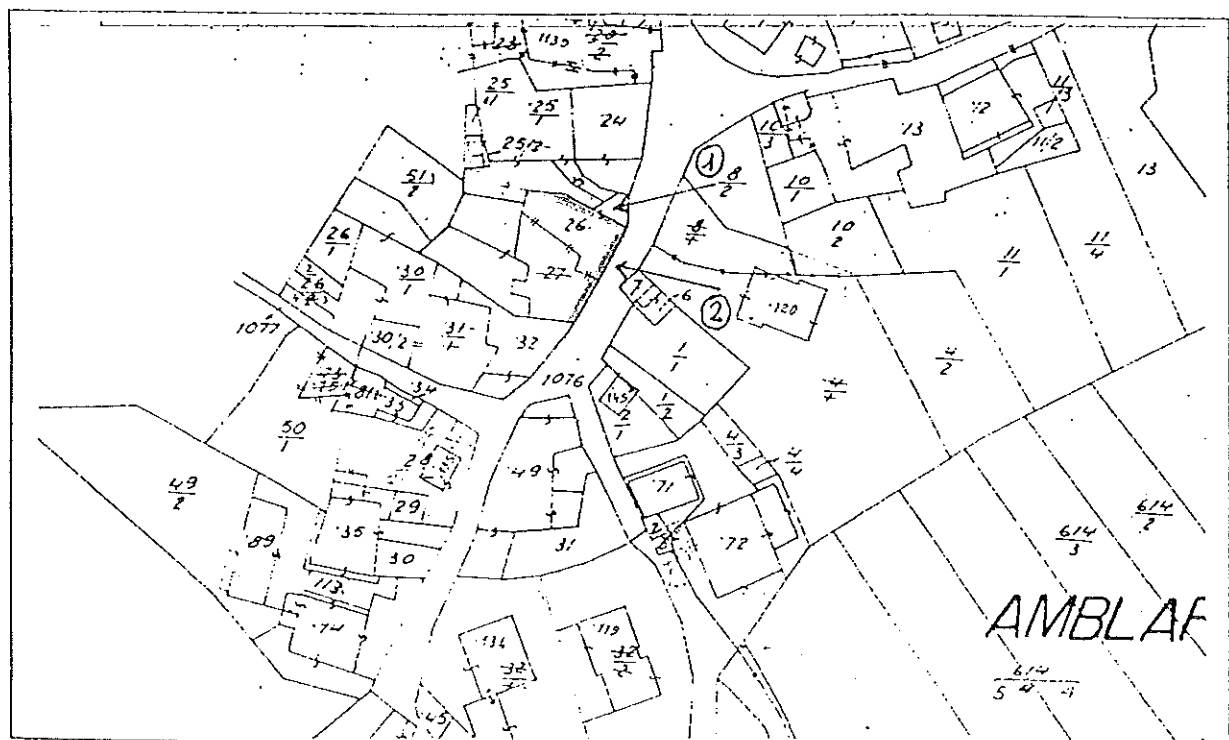
11	Categoria di intervento prevista: <u>"R4" DEMOLIZIONE - RICOSTRUZIONE</u>
12	Vincoli particolari: tipo di vincolo: oggetto di vincolo:
13	Categoria di intervento per gli spazi di pertinenza: <u>"R4" DEMOLIZIONE - RICOSTRUZIONE</u>

SCHEDA

NUMERO 26	F. M. 1 P. ED. 26
COMPENSORIO C.6	DATA DEL RILIEVO: 1996
COMUNE AMMINISTRATIVO AMBLAR	RILEVATORE: Ufficio Tecnico Compensorio.
COMUNE CATASTALE AMBLAR	CATEGORIA DI PIANO PRECEDENTE D
INDIRIZZO/LOCALITA'	CATEGORIA DI PIANO PREVISTA "R ₂ "



ESTRATTO MAPPA





②

ANALISI


1	Tipologia funzionale: edificio prevalentemente residenziale edificio produttivo edificio speciale stalle	<input checked="" type="checkbox"/> A <input type="checkbox"/> B <input type="checkbox"/> C <input type="checkbox"/> D	baite malghe	<input type="checkbox"/> E <input type="checkbox"/> F <input type="checkbox"/> G <input type="checkbox"/> H													
2	Epoca di costruzione:	anteriore al 1860 tra il 1860 e il 1939 posteriore al 1939		<input checked="" type="checkbox"/> 8 <input type="checkbox"/> 6 <input type="checkbox"/> 4													
3	Tipologia architettonica storica:	alta definizione media definizione bassa definizione nessuna definizione		<input type="checkbox"/> 8 <input type="checkbox"/> 6 <input checked="" type="checkbox"/> 4 <input type="checkbox"/> 0													
4	Permanenza dei caratteri formali tradizionali:	volumetrici originali costruttivo complementari decorativi Totale	<table border="1"> <tr><td>2</td><td><input checked="" type="checkbox"/> 1</td><td>0</td></tr> <tr><td>2</td><td><input checked="" type="checkbox"/> 1</td><td>0</td></tr> <tr><td>2</td><td><input checked="" type="checkbox"/> 1</td><td>0</td></tr> <tr><td>2</td><td><input checked="" type="checkbox"/> 1</td><td>0</td></tr> </table>	2	<input checked="" type="checkbox"/> 1	0	2	<input checked="" type="checkbox"/> 1	0	2	<input checked="" type="checkbox"/> 1	0	2	<input checked="" type="checkbox"/> 1	0	<table border="1"> <tr><td>14</td></tr> </table>	14
2	<input checked="" type="checkbox"/> 1	0															
2	<input checked="" type="checkbox"/> 1	0															
2	<input checked="" type="checkbox"/> 1	0															
2	<input checked="" type="checkbox"/> 1	0															
14																	
5	Degrado:	nullo medio elevato	<input checked="" type="checkbox"/> <input type="checkbox"/> <input type="checkbox"/>														
6	Grado di utilizzo:	utilizzato sottoutilizzato in stato di abbandono	<input checked="" type="checkbox"/> <input type="checkbox"/> <input type="checkbox"/>														
7	Spazi di pertinenza:	alta qualità media qualità bassa qualità	<input type="checkbox"/> <input checked="" type="checkbox"/> <input type="checkbox"/>														
8	Vincoli legislativi:																
9	Categoria di intervento prevista dal piano precedente: "D" R. EDILIZIA "B"																
10	Note:																

PROGETTO

11	Categoria di intervento prevista: "R2" RISANAMENTO
12	Vincoli particolari: tipo di vincolo: oggetto di vincolo:
13	Categoria di intervento per gli spazi di pertinenza: "R2" RISANAMENTO



②



③

ANALISI

1	Tipologia funzionale: edificio prevalentemente residenziale edificio produttivo edificio speciale stallo	<input checked="" type="checkbox"/> A <input type="checkbox"/> B <input type="checkbox"/> C <input type="checkbox"/> D	boite malghe	<input checked="" type="checkbox"/> E <input type="checkbox"/> F <input type="checkbox"/> G <input type="checkbox"/> H												
2	Epoca di costruzione: anteriore al 1860 tra il 1860 e il 1939 posteriore al 1939	<input checked="" type="checkbox"/> 8 <input type="checkbox"/> 6 <input type="checkbox"/> 4														
3	Tipologia architettonica storica: alta definizione media definizione bassa definizione nessuna definizione	<input type="checkbox"/> 8 <input checked="" type="checkbox"/> 6 <input type="checkbox"/> 4 <input type="checkbox"/> 0														
4	Permanenza dei caratteri formali tradizionali: volumetrici originali costruttivo complementari decorativi Totale	<table border="1"> <tr> <td>2</td> <td>1</td> <td>0</td> </tr> <tr> <td>2</td> <td>1</td> <td>0</td> </tr> <tr> <td>2</td> <td>1</td> <td>0</td> </tr> <tr> <td>2</td> <td>1</td> <td>0</td> </tr> </table> <div style="border: 1px solid black; padding: 2px; display: inline-block;">16</div>			2	1	0	2	1	0	2	1	0	2	1	0
2	1	0														
2	1	0														
2	1	0														
2	1	0														
5	Degrado: nullo medio elevato	<input checked="" type="checkbox"/> <input type="checkbox"/> <input type="checkbox"/>														
6	Grado di utilizzo: utilizzato sottoutilizzato in stato di abbandono	<input checked="" type="checkbox"/> <input type="checkbox"/> <input type="checkbox"/>														
7	Spazi di pertinenza: alta qualità media qualità bassa qualità	<input type="checkbox"/> <input checked="" type="checkbox"/> <input type="checkbox"/>														
8	Vincoli legislativi:															
9	Categoria di intervento prevista dal piano precedente: "D" R. ENILIZIA "R2"															
10	Note:															

PROGETTO

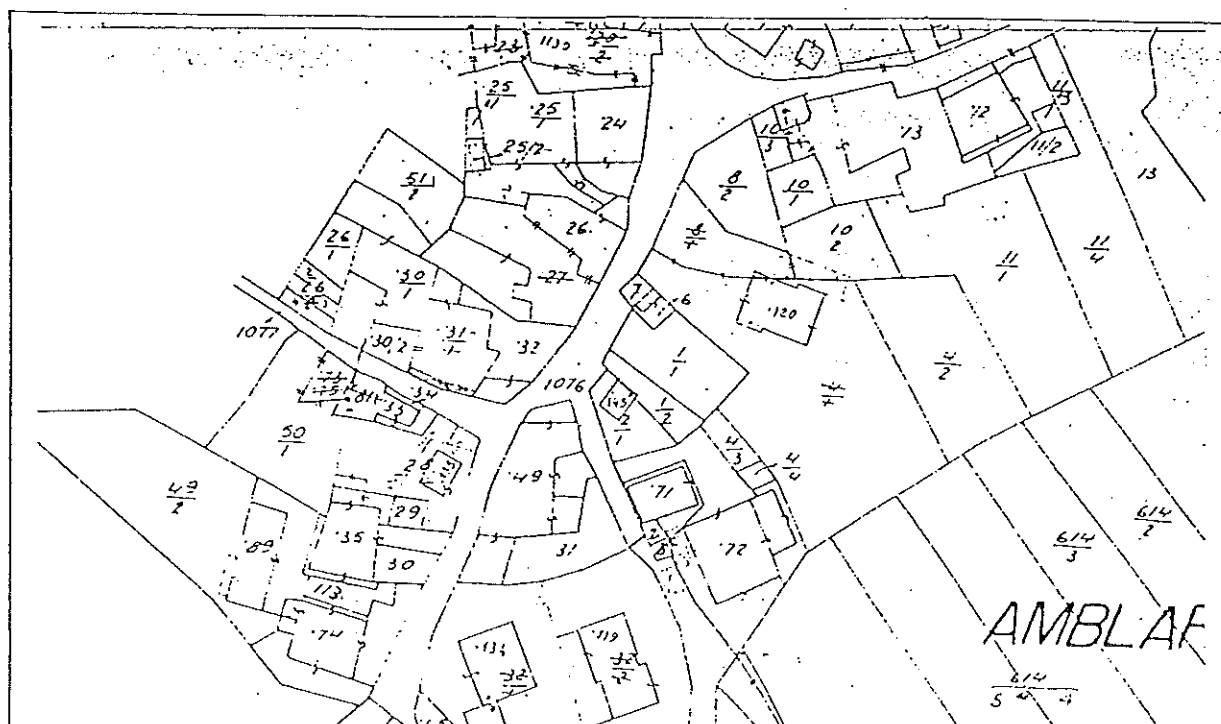
11	Categoria di intervento prevista: "R2" RISANAMENTO
12	Vincoli particolari: tipo di vincolo: oggetto di vincolo:
13	Categoria di intervento per gli spazi di pertinenza: "R2" RISANAMENTO

SCHEDA

NUMERO 28	F. M. 1 P. ED. 30/2
COMPENSORIO 66	DATA DEL RILIEVO: 1996
COMUNE AMMINISTRATIVO AMBLAR	RILEVATORE: Ufficio Tecnico Compensoriato.
COMUNE CATASTALE AMBLAR	CATEGORIA DI PIANO PRECEDENTE RUDERI
INDIRIZZO/LOCALITA'	CATEGORIA DI PIANO PREVISTA R2



ESTRATTO MAPPA



ANALISI


1	Tipologia funzionale: edificio prevalentemente residenziale edificio produttivo edificio speciale stallo	<input checked="" type="checkbox"/> A <input type="checkbox"/> B <input type="checkbox"/> C <input type="checkbox"/> D	baite malghe	<input type="checkbox"/> E <input type="checkbox"/> F <input type="checkbox"/> G <input type="checkbox"/> H												
2	Epoca di costruzione:		anteriore al 1860 tra il 1860 e il 1939 posteriore al 1939	<input checked="" type="checkbox"/> 8 <input type="checkbox"/> 6 <input type="checkbox"/> 4												
3	Tipologia architettonica storica:		alta definizione media definizione bassa definizione nessuna definizione	<input type="checkbox"/> 8 <input type="checkbox"/> 6 <input checked="" type="checkbox"/> 4 <input type="checkbox"/> 0												
4	Permanenza dei caratteri formali tradizionali:		volumetrici originali costruttivo complementari decorativi Totale	<table border="1"> <tr><td>2</td><td>1</td><td>0</td></tr> <tr><td>2</td><td>1</td><td>0</td></tr> <tr><td>2</td><td>1</td><td>0</td></tr> <tr><td>2</td><td>1</td><td>0</td></tr> </table> <div style="border: 1px solid black; padding: 2px; display: inline-block;">14</div>	2	1	0	2	1	0	2	1	0	2	1	0
2	1	0														
2	1	0														
2	1	0														
2	1	0														
5	Degrado:		nullo medio elevato	<input type="checkbox"/> <input type="checkbox"/> <input checked="" type="checkbox"/>												
6	Grado di utilizzo:		utilizzato sottoutilizzato in stato di abbandono	<input type="checkbox"/> <input type="checkbox"/> <input checked="" type="checkbox"/>												
7	Spazi di pertinenza:		alta qualità media qualità bassa qualità	<input type="checkbox"/> <input type="checkbox"/> <input checked="" type="checkbox"/>												
8	Vincoli legislativi:															
9	Categoria di intervento prevista dal piano precedente: "A" R. EOL. R. 2. 2 "A"															
10	Note:															

PROGETTO

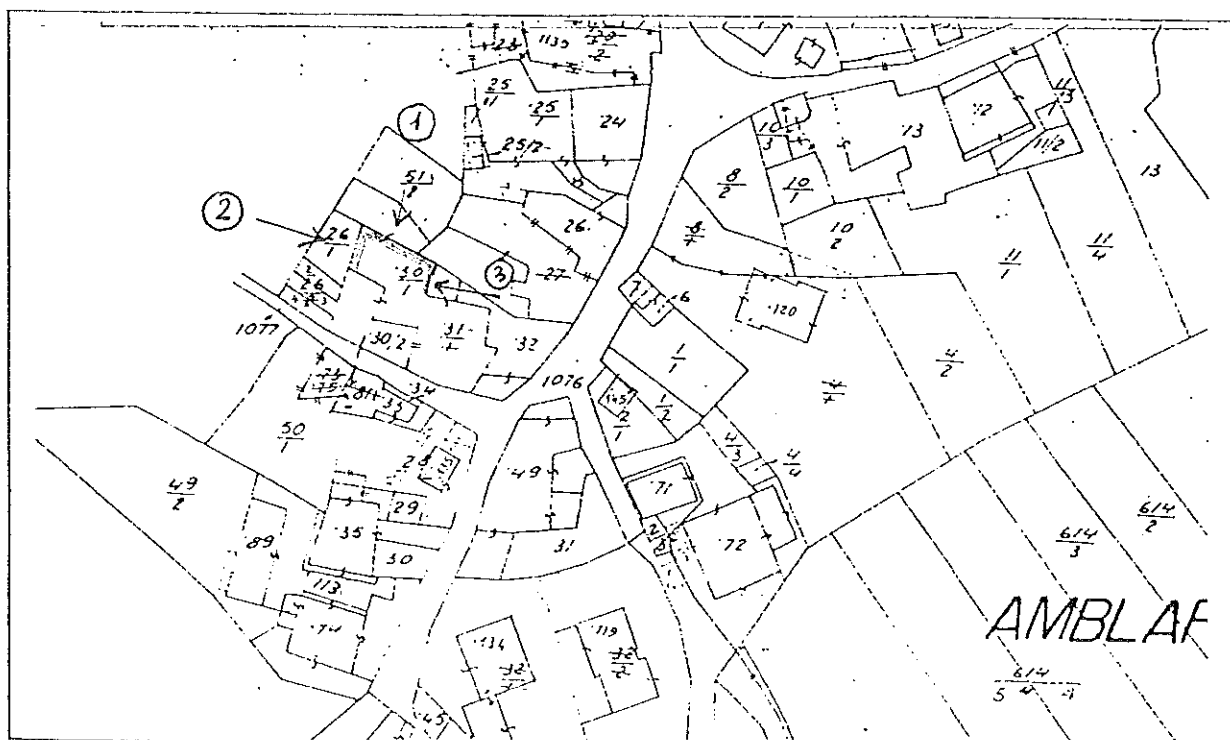
11	Categoria di intervento prevista: "R2" R. SANAMMENTO	
12	Vincoli particolari: tipo di vincolo: oggetto di vincolo:	
13	Categoria di intervento per gli spazi di pertinenza: "R2" R. SANAMMENTO	

SCHEDA

NUMERO	29	F. M.	1	P. ED.	30/1.
COMPENSORIO	C. 6	DATA DEL RILIEVO: 1996			
COMUNE AMMINISTRATIVO	AMBLAR	RILEVATORE: Ufficio Tecnico Comprensoriale.			
COMUNE CATASTALE	AMBLAR	CATEGORIA DI PIANO PRECEDENTE D			
INDIRIZZO/LOCALITA'		CATEGORIA DI PIANO PREVISTA R2.			




ESTRATTO MAPPA





②



3

ANALISI


1	Tipologia funzionale: edificio prevalentemente residenziale edificio produttivo edificio speciale stalle	<input checked="" type="checkbox"/> A <input type="checkbox"/> B <input type="checkbox"/> C <input type="checkbox"/> D	baite melghe	<input type="checkbox"/> E <input type="checkbox"/> F <input type="checkbox"/> G <input type="checkbox"/> H										
2	Epoca di costruzione: anteriore al 1860 tra il 1860 e il 1939 posteriore al 1939	<input checked="" type="checkbox"/> 8 <input type="checkbox"/> 6 <input type="checkbox"/> 4												
3	Tipologia architettonica storica: alta definizione media definizione bassa definizione nessuna definizione	<input type="checkbox"/> 8 <input type="checkbox"/> 6 <input checked="" type="checkbox"/> 4 <input type="checkbox"/> 0												
4	Permanenza dei caratteri formali tradizionali: volumetrici originali costruttivo complementari decorativi Totale	<table border="1"> <tr><td>2</td><td><input checked="" type="checkbox"/></td><td>0</td></tr> <tr><td>2</td><td><input checked="" type="checkbox"/></td><td>0</td></tr> <tr><td>2</td><td><input checked="" type="checkbox"/></td><td>0</td></tr> <tr><td>2</td><td><input checked="" type="checkbox"/></td><td>0</td></tr> </table> <div style="border: 1px solid black; padding: 2px; display: inline-block;">19</div>	2	<input checked="" type="checkbox"/>	0	2	<input checked="" type="checkbox"/>	0	2	<input checked="" type="checkbox"/>	0	2	<input checked="" type="checkbox"/>	0
2	<input checked="" type="checkbox"/>	0												
2	<input checked="" type="checkbox"/>	0												
2	<input checked="" type="checkbox"/>	0												
2	<input checked="" type="checkbox"/>	0												
5	Degrado: nullo medio elevato	<input checked="" type="checkbox"/> <input type="checkbox"/> <input type="checkbox"/>												
6	Grado di utilizzo: utilizzato sottoutilizzato in stato di abbandono	<input checked="" type="checkbox"/> <input type="checkbox"/> <input type="checkbox"/>												
7	Spazi di pertinenza: alta qualità media qualità bassa qualità	<input type="checkbox"/> <input checked="" type="checkbox"/> <input type="checkbox"/>												
8	Vincoli legislativi: /													
9	Categoria di intervento prevista dal piano precedente: "D" R. EDILIZIA "A"													
10	Note:													

PROGETTO

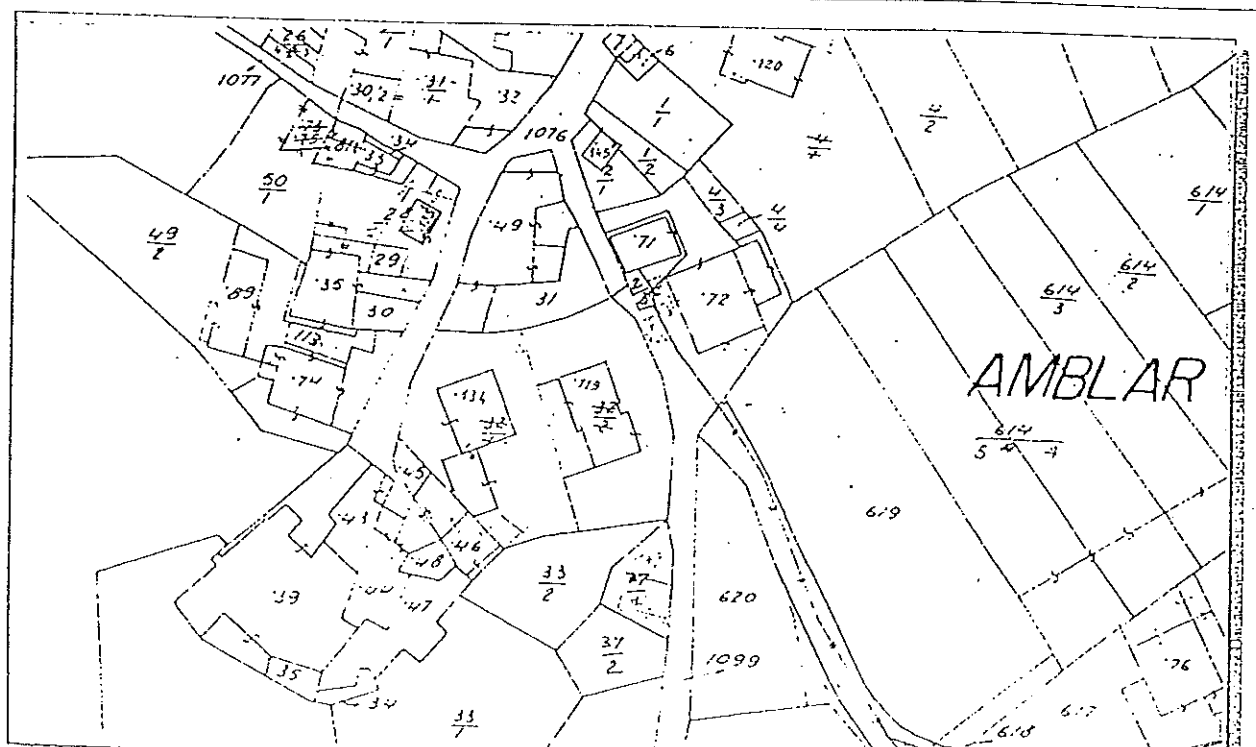
11	Categoria di intervento prevista: "R2" RISANAMENTO
12	Vincoli particolari: tipo di vincolo: oggetto di vincolo:
13	Categoria di intervento per gli spazi di pertinenza: "R2" RISANAMENTO

SCHEDA

NUMERO 30	F. M. 1 P. ED. 135
COMPENSORIO C. 6	DATA DEL RILIEVO: 1996
COMUNE AMMINISTRATIVO AMBLAR	RILEVATORE: Ufficio Tecnico Comprensoriale.
COMUNE CATASTALE AMBLAR	CATEGORIA DI PIANO PRECEDENTE NON RILEVATO
INDIRIZZO/LOCALITA'	CATEGORIA DI PIANO PREVISTA R3.



ESTRATTO MAPPA



ANALISI


1	<p>Tipologia funzionale:</p> <p>edificio prevalentemente residenziale edificio produttivo edificio speciale stallo</p>	<table border="1"> <tr><td>A</td></tr> <tr><td>B</td></tr> <tr><td>C</td></tr> <tr><td>D</td></tr> </table>	A	B	C	D	<p>baite malghe</p> <p>.....</p> <p>.....</p>	<table border="1"> <tr><td>E</td></tr> <tr><td>F</td></tr> <tr><td>G</td></tr> <tr><td>H</td></tr> </table>	E	F	G	H			
A															
B															
C															
D															
E															
F															
G															
H															
2	<p>Epoca di costruzione:</p> <p>anteriore al 1860 tra il 1860 e il 1939 posteriore al 1939</p>	<table border="1"> <tr><td>8</td></tr> <tr><td>6</td></tr> <tr><td>4</td></tr> </table>	8	6	4										
8															
6															
4															
3	<p>Tipologia architettonica storica:</p> <p>alta definizione media definizione bassa definizione nessuna definizione</p>	<table border="1"> <tr><td>8</td></tr> <tr><td>6</td></tr> <tr><td>4</td></tr> <tr><td>0</td></tr> </table>	8	6	4	0									
8															
6															
4															
0															
4	<p>Permanenza dei caratteri formali tradizionali:</p> <p>volumetrici originali costruttivo complementari decorativi</p> <p>Totale</p>	<table border="1"> <tr><td>2</td><td>1</td><td>0</td></tr> <tr><td>2</td><td>1</td><td>0</td></tr> <tr><td>2</td><td>1</td><td>0</td></tr> <tr><td>2</td><td>1</td><td>0</td></tr> </table> <table border="1"> <tr><td> </td></tr> </table>	2	1	0	2	1	0	2	1	0	2	1	0	
2	1	0													
2	1	0													
2	1	0													
2	1	0													
5	<p>Degrado:</p> <p>nullo medio elevato</p>	<table border="1"> <tr><td> </td></tr> <tr><td> </td></tr> <tr><td> </td></tr> </table>													
6	<p>Grado di utilizzo:</p> <p>utilizzato sottoutilizzato in stato di abbandono</p>	<table border="1"> <tr><td> </td></tr> <tr><td> </td></tr> <tr><td> </td></tr> </table>													
7	<p>Spazi di pertinenza:</p> <p>alta qualità media qualità bassa qualità</p>	<table border="1"> <tr><td> </td></tr> <tr><td> </td></tr> <tr><td> </td></tr> </table>													
8	<p>Vincoli legislativi:</p>														
9	<p>Categoria di intervento prevista dal piano precedente: <i>NON RILEVATO</i></p>														
10	<p>Note:</p> <p>.....</p> <p>.....</p>														

PROGETTO

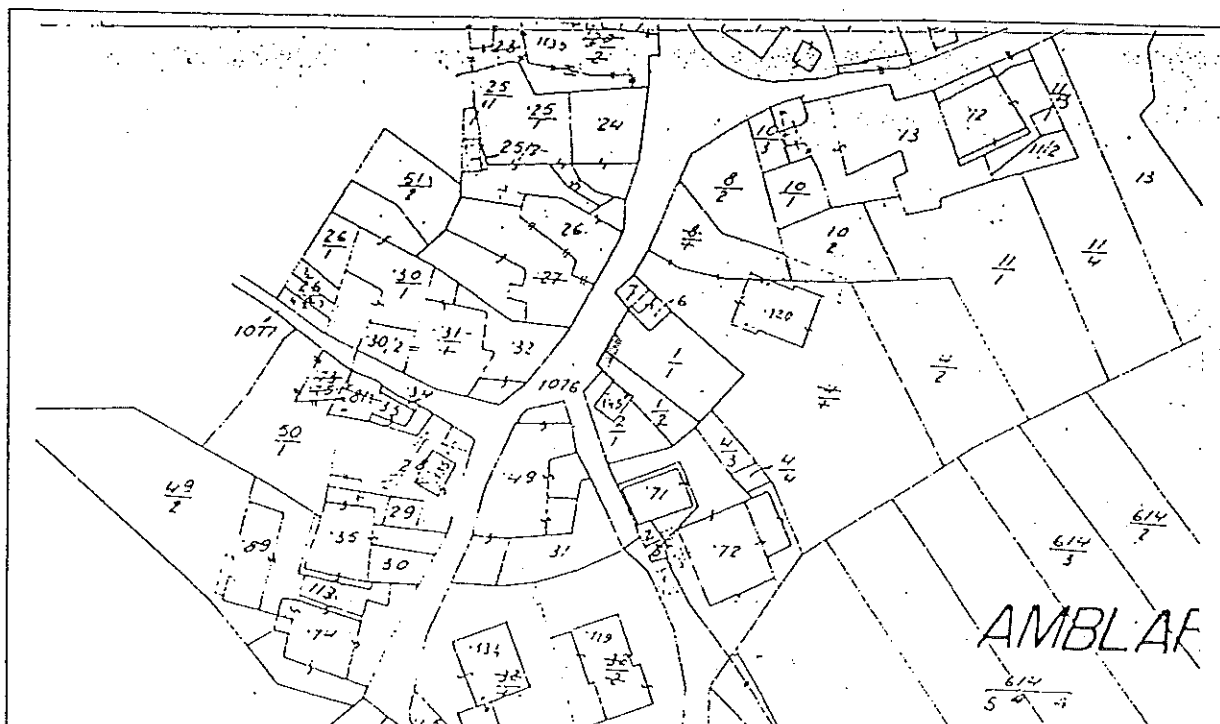
11	<p>Categoria di intervento prevista: <i>"R3" RISTRUTTURAZIONE</i></p>
12	<p>Vincoli particolari:</p> <p>tipo di vincolo:</p> <p>oggetto di vincolo:</p>
13	<p>Categoria di intervento per gli spazi di pertinenza: <i>"R3" RISTRUTTURAZIONE</i></p>

SCHEDA

NUMERO 31	F. M. 1 P. ED. 1
COMPENSORIO 66	DATA DEL RILIEVO: 1996
COMUNE AMMINISTRATIVO AMBLAR	RILEVATORE: Ufficio Tecnico Comprensoriale.
COMUNE CATASTALE AMBLAR	CATEGORIA DI PIANO PRECEDENTE NON RICEVATO
INDIRIZZO/LOCALITA'	CATEGORIA DI PIANO PREVISTA R4



ESTRATTO MAPPA



ANALISI


1	<p>Tipologia funzionale:</p> <p>edificio prevalentemente residenziale edificio produttivo edificio speciale stallo</p>	<table border="1"> <tr><td>A</td></tr> <tr><td>B</td></tr> <tr><td>C</td></tr> <tr><td>D</td></tr> </table>	A	B	C	D	<p>baite malghe FONTANA</p>	<table border="1"> <tr><td>E</td></tr> <tr><td>F</td></tr> <tr><td>G</td></tr> <tr><td>H</td></tr> </table>	E	F	G	H			
A															
B															
C															
D															
E															
F															
G															
H															
2	<p>Epoca di costruzione:</p>	<p>anteriore al 1860 tra il 1860 e il 1939 posteriore al 1939</p>	<table border="1"> <tr><td>8</td></tr> <tr><td>6</td></tr> <tr><td>4</td></tr> </table>	8	6	4									
8															
6															
4															
3	<p>Tipologia architettonica storica:</p>	<p>alta definizione media definizione bassa definizione nessuna definizione</p>	<table border="1"> <tr><td>8</td></tr> <tr><td>6</td></tr> <tr><td>4</td></tr> <tr><td>0</td></tr> </table>	8	6	4	0								
8															
6															
4															
0															
4	<p>Permanenza dei caratteri formali tradizionali:</p>	<p>volumetrici originali costruttivo complementari decorativi</p>	<table border="1"> <tr><td>2</td><td>1</td><td>0</td></tr> <tr><td>2</td><td>1</td><td>0</td></tr> <tr><td>2</td><td>1</td><td>0</td></tr> <tr><td>2</td><td>1</td><td>0</td></tr> </table> <p>Totale</p>	2	1	0	2	1	0	2	1	0	2	1	0
2	1	0													
2	1	0													
2	1	0													
2	1	0													
5	<p>Degrado:</p>	<p>nullo medio elevato</p>	<table border="1"> <tr><td></td></tr> <tr><td></td></tr> <tr><td></td></tr> </table>												
6	<p>Grado di utilizzo:</p>	<p>utilizzato sottoutilizzato in stato di abbandono</p>	<table border="1"> <tr><td></td></tr> <tr><td></td></tr> <tr><td></td></tr> </table>												
7	<p>Spazi di pertinenza:</p>	<p>alta qualità media qualità bassa qualità</p>	<table border="1"> <tr><td></td></tr> <tr><td></td></tr> <tr><td></td></tr> </table>												
8	<p>Vincoli legislativi:</p>														
9	<p>Categoria di intervento prevista dal piano precedente: <u>NON RILEVATO</u></p>														
10	<p>Note:</p>														

PROGETTO

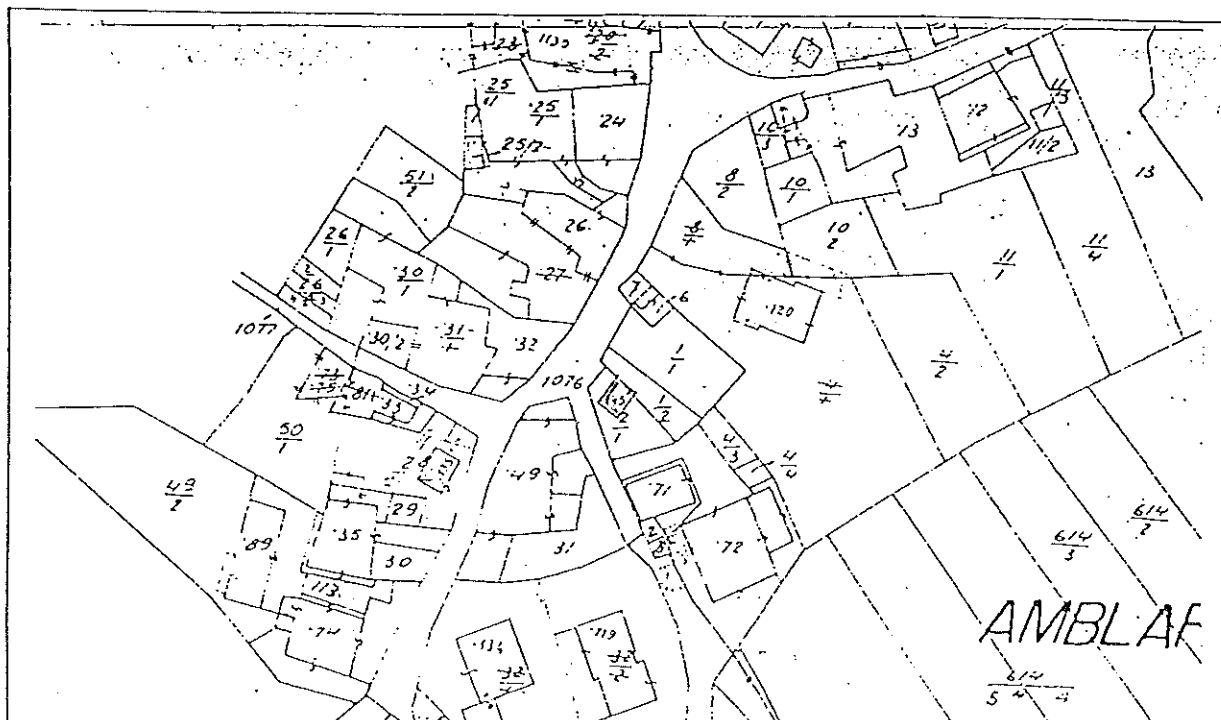
11	<p>Categoria di intervento prevista: <u>"R4" DEMOLIZIONE - RICOSTRUZIONE</u></p>
12	<p>Vincoli particolari:</p> <p>tipo di vincolo:</p> <p>oggetto di vincolo:</p>
13	<p>Categoria di intervento per gli spazi di pertinenza: <u>"R4" DEMOLIZIONE - RICOSTRUZIONE</u></p>

SCHEDA

NUMERO 32	F. M. 1 P. ED. 145
COMPENSORIO C. 6	DATA DEL RILIEVO: 1996
COMUNE AMMINISTRATIVO AMBLAR	RILEVATORE: Ufficio Tecnico Compensatorio.
COMUNE CATASTALE AMBLAR	CATEGORIA DI PIANO PRECEDENTE NON RILEVATO
INDIRIZZO/LOCALITA'	CATEGORIA DI PIANO PREVISTA R3



ESTRATTO MAPPA



ANALISI

1	Tipologia funzionale: edificio prevalentemente residenziale edificio produttivo edificio speciale stallo	<table border="1"> <tr><td>A</td></tr> <tr><td>B</td></tr> <tr><td>C</td></tr> <tr><td>D</td></tr> </table>	A	B	C	D	baite malghe	<table border="1"> <tr><td>E</td></tr> <tr><td>F</td></tr> <tr><td>G</td></tr> <tr><td>H</td></tr> </table>	E	F	G	H			
A															
B															
C															
D															
E															
F															
G															
H															
2	Epoca di costruzione: anteriore al 1860 tra il 1860 e il 1939 posteriore al 1939	<table border="1"> <tr><td>8</td></tr> <tr><td>6</td></tr> <tr><td>4</td></tr> </table>	8	6	4										
8															
6															
4															
3	Tipologia architettonica storica: alta definizione media definizione bassa definizione nessuna definizione	<table border="1"> <tr><td>8</td></tr> <tr><td>6</td></tr> <tr><td>4</td></tr> <tr><td>0</td></tr> </table>	8	6	4	0									
8															
6															
4															
0															
4	Permanenza dei caratteri formali tradizionali: volumetrici originali costruttivo complementari decorativi Totale	<table border="1"> <tr><td>2</td><td>1</td><td>0</td></tr> <tr><td>2</td><td>1</td><td>0</td></tr> <tr><td>2</td><td>1</td><td>0</td></tr> <tr><td>2</td><td>1</td><td>0</td></tr> </table> <table border="1"> <tr><td>10</td></tr> </table>	2	1	0	2	1	0	2	1	0	2	1	0	10
2	1	0													
2	1	0													
2	1	0													
2	1	0													
10															
5	Degrado: nullo medio elevato	<table border="1"> <tr><td></td></tr> <tr><td></td></tr> <tr><td></td></tr> </table>													
6	Grado di utilizzo: utilizzato sottoutilizzato in stato di abbandono	<table border="1"> <tr><td></td></tr> <tr><td></td></tr> <tr><td></td></tr> </table>													
7	Spazi di pertinenza: alta qualità media qualità bassa qualità	<table border="1"> <tr><td></td></tr> <tr><td></td></tr> <tr><td></td></tr> </table>													
8	Vincoli legislativi:														
9	Categoria di intervento prevista dal piano precedente: <u>NON RILEVATO</u>														
10	Note:														

PROGETTO

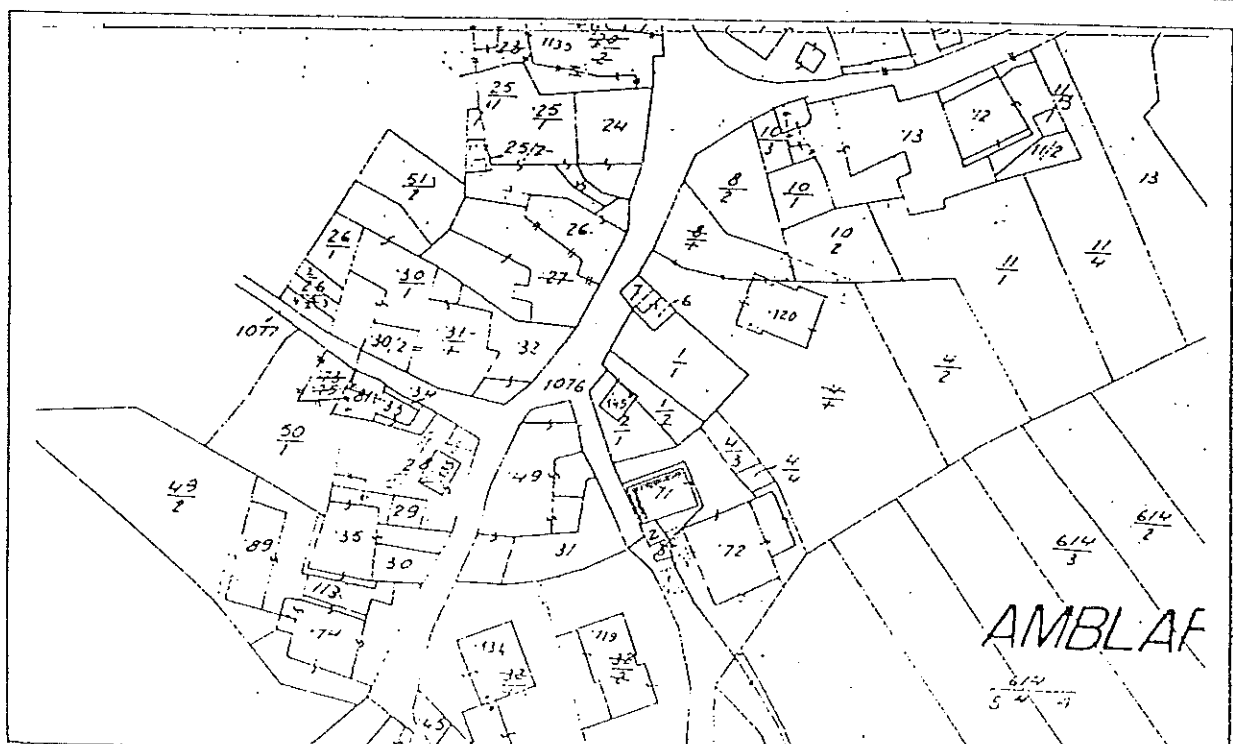
11	Categoria di intervento prevista: <u>"R3" RISTRUTTURAZIONE</u>
12	Vincoli particolari: tipo di vincolo: oggetto di vincolo:
13	Categoria di intervento per gli spazi di pertinenza: <u>"R3" RISTRUTTURAZIONE</u>

SCHEDA

NUMERO 33	F. M. 1 P. ED. 71
COMPENSORIO C. 6	DATA DEL RILIEVO: 1996
COMUNE AMMINISTRATIVO AMBLAR	RILEVATORE: Ufficio Tecnico Comprensoriale.
COMUNE CATASTALE AMBLAR	CATEGORIA DI PIANO PRECEDENTE E
INDIRIZZO/LOCALITA'	CATEGORIA DI PIANO PREVISTA R4.



ESTRATTO MAPPA



ANALISI


1	<p>Tipologia funzionale:</p> <p>edificio prevalentemente residenziale edificio produttivo edificio speciale stallo</p>	<table border="1"> <tr><td>A</td></tr> <tr><td>B</td></tr> <tr><td>C</td></tr> <tr><td>D</td></tr> </table>	A	B	C	D	<p>baite malghe <u>DEPOSITO</u></p>	<table border="1"> <tr><td>E</td></tr> <tr><td>F</td></tr> <tr><td>G</td></tr> <tr><td>H</td></tr> </table>	E	F	G	H						
A																		
B																		
C																		
D																		
E																		
F																		
G																		
H																		
2	<p>Epoca di costruzione:</p>	<p>anteriore al 1860 tra il 1860 e il 1939 posteriore al 1939</p>	<table border="1"> <tr><td>8</td></tr> <tr><td>6</td></tr> <tr><td>4</td></tr> </table>	8	6	4												
8																		
6																		
4																		
3	<p>Tipologia architettonica storica:</p>	<p>alta definizione media definizione bassa definizione nessuna definizione</p>	<table border="1"> <tr><td>8</td></tr> <tr><td>6</td></tr> <tr><td>4</td></tr> <tr><td>0</td></tr> </table>	8	6	4	0											
8																		
6																		
4																		
0																		
4	<p>Permanenza dei caratteri formali tradizionali:</p>	<p>volumetrici originali costruttivo complementari decorativi Totale</p>	<table border="1"> <tr><td>2</td><td>1</td><td>0</td></tr> <tr><td>2</td><td>1</td><td>0</td></tr> <tr><td>2</td><td>1</td><td>0</td></tr> <tr><td>2</td><td>1</td><td>0</td></tr> <tr><td colspan="3">4</td></tr> </table>	2	1	0	2	1	0	2	1	0	2	1	0	4		
2	1	0																
2	1	0																
2	1	0																
2	1	0																
4																		
5	<p>Degrado:</p>	<p>nullo medio elevato</p>	<table border="1"> <tr><td>/</td></tr> <tr><td></td></tr> <tr><td></td></tr> </table>	/														
/																		
6	<p>Grado di utilizzo:</p>	<p>utilizzato sottoutilizzato in stato di abbandono</p>	<table border="1"> <tr><td>/</td></tr> <tr><td></td></tr> <tr><td></td></tr> </table>	/														
/																		
7	<p>Spazi di pertinenza:</p>	<p>alta qualità media qualità bassa qualità</p>	<table border="1"> <tr><td>/</td></tr> <tr><td></td></tr> <tr><td></td></tr> </table>	/														
/																		
8	<p>Vincoli legislativi: /</p>																	
9	<p>Categoria di intervento prevista dal piano precedente: <u>"E" R. EDILIZIA "B"</u></p>																	
10	<p>Note: /</p>																	

PROGETTO

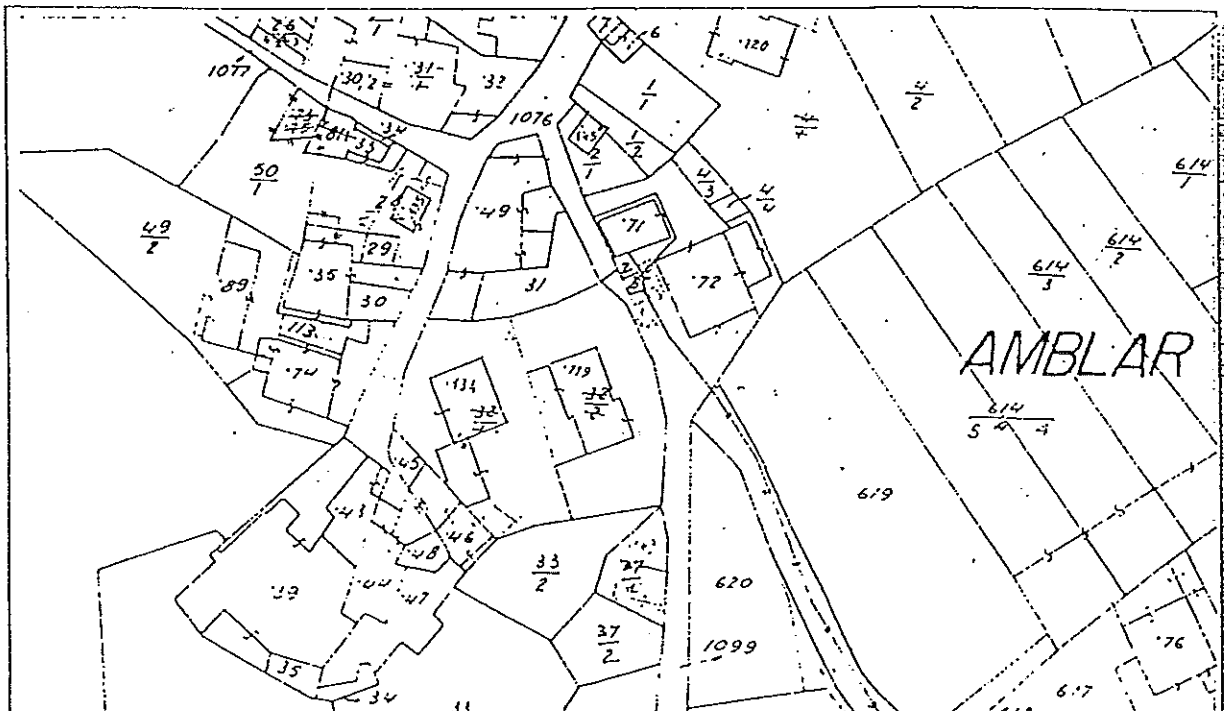
11	<p>Categoria di intervento prevista: <u>"R4" DEMOLIZIONE - RICOSTRUZIONE</u></p>
12	<p>Vincoli particolari:</p> <p>tipo di vincolo: /</p> <p>oggetto di vincolo: /</p>
13	<p>Categoria di intervento per gli spazi di pertinenza: <u>"R4" DEMOLIZIONE - RICOSTRUZIONE</u></p>

SCHEDA

NUMERO 34	F. M. 1 P. ED. 72
COMPENSORIO C. 6	DATA DEL RILIEVO: 1996
COMUNE AMMINISTRATIVO AMBLAR	RILEVATORE: Ufficio Tecnico Compensoriale.
COMUNE CATASTALE AMBLAR	CATEGORIA DI PIANO PRECEDENTE E
INDIRIZZO/LOCALITA'	CATEGORIA DI PIANO PREVISTA R4



ESTRATTO MAPPA



ANALISI


1	Tipologia funzionale: edificio prevalentemente residenziale edificio produttivo edificio speciale stallo	A B C D	baite melghe DEPOSITO	E F G H													
2	Epoca di costruzione: anteriore al 1860 tra il 1860 e il 1939 posteriore al 1939	8 6 4															
3	Tipologia architettonica storica: alta definizione media definizione bassa definizione nessuna definizione	8 6 4 0															
4	Permanenza dei caratteri formali tradizionali: volumetrici originali costruttivo complementari decorativi Totale	<table border="1"> <tr><td>2</td><td>1</td><td>0</td></tr> <tr><td>2</td><td>1</td><td>0</td></tr> <tr><td>2</td><td>1</td><td>0</td></tr> <tr><td>2</td><td>1</td><td>0</td></tr> </table> <table border="1"> <tr><td>4</td></tr> </table>			2	1	0	2	1	0	2	1	0	2	1	0	4
2	1	0															
2	1	0															
2	1	0															
2	1	0															
4																	
5	Degrado: nullo medio elevato	<table border="1"> <tr><td>1</td></tr> <tr><td>1</td></tr> <tr><td>1</td></tr> </table>			1	1	1										
1																	
1																	
1																	
6	Grado di utilizzo: utilizzato sottoutilizzato in stato di abbandono	<table border="1"> <tr><td>1</td></tr> <tr><td>1</td></tr> <tr><td>1</td></tr> </table>			1	1	1										
1																	
1																	
1																	
7	Spazi di pertinenza: alta qualità media qualità bassa qualità	<table border="1"> <tr><td>1</td></tr> <tr><td>1</td></tr> <tr><td>1</td></tr> </table>			1	1	1										
1																	
1																	
1																	
8	Vincoli legislativi:																
9	Categoria di intervento prevista dal piano precedente:																
10	Note:																

PROGETTO

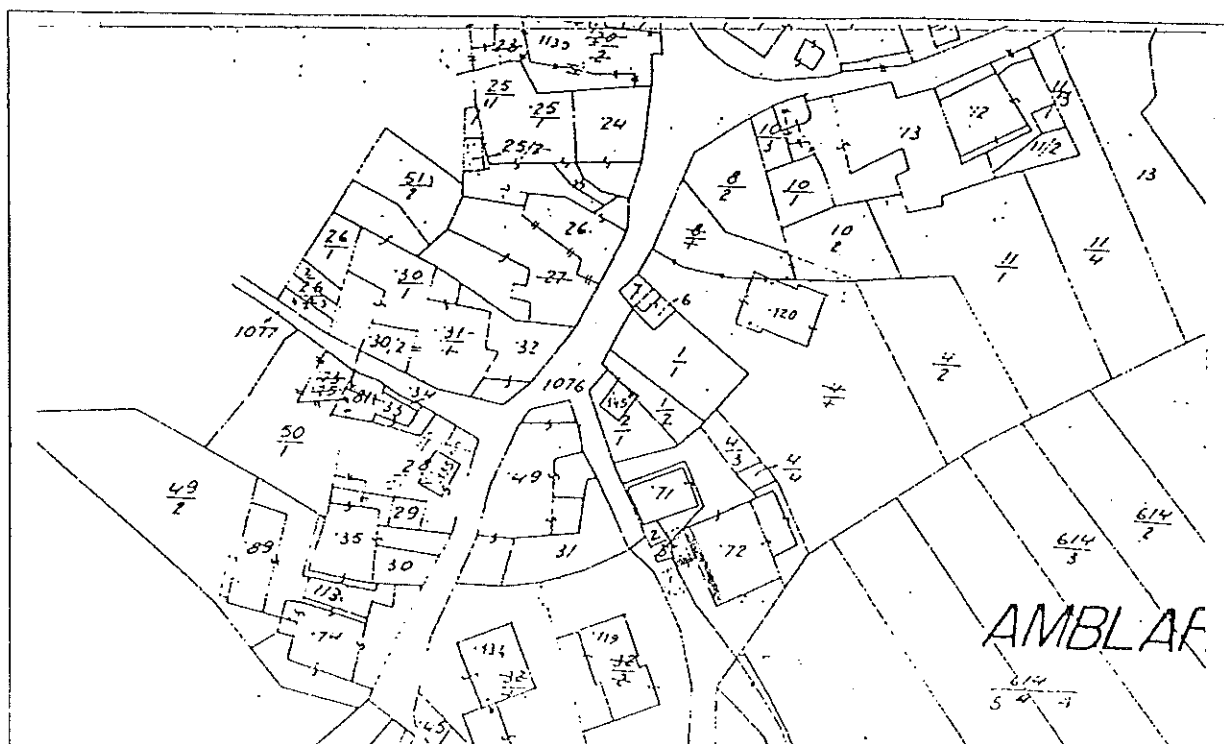
11	Categoria di intervento prevista: "R4" DEMOLIZIONE - RICOSTRUZIONE
12	Vincoli particolari: tipo di vincolo: oggetto di vincolo:
13	Categoria di intervento per gli spazi di pertinenza: "R4" DEMOLIZIONE - RICOSTRUZIONE

SCHEDA

NUMERO 35	F. M. 1 P. ED. 72
COMPENSORIO C. 6	DATA DEL RILIEVO: 1996
COMUNE AMMINISTRATIVO AMBLAR	RILEVATORE: Ufficio Tecnico Compensoriale.
COMUNE CATASTALE AMBLAR.	CATEGORIA DI PIANO PRECEDENTE SOST. EDILIZIA
INDIRIZZO/LOCALITA'	CATEGORIA DI PIANO PREVISTA R3



ESTRATTO MAPPA



ANALISI


1	<p>Tipologia funzionale:</p> <p>edificio prevalentemente residenziale edificio produttivo edificio speciale stalle</p>	<table border="1"> <tr><td>A</td></tr> <tr><td>B</td></tr> <tr><td>C</td></tr> <tr><td>D</td></tr> </table>	A	B	C	D	<p>baite malghe</p>	<table border="1"> <tr><td>E</td></tr> <tr><td>F</td></tr> <tr><td>G</td></tr> <tr><td>H</td></tr> </table>	E	F	G	H					
A																	
B																	
C																	
D																	
E																	
F																	
G																	
H																	
2	<p>Epoca di costruzione:</p>	<p>anteriore al 1860 tra il 1860 e il 1939 posteriore al 1939</p>		<table border="1"> <tr><td>8</td></tr> <tr><td>6</td></tr> <tr><td>4</td></tr> </table>	8	6	4										
8																	
6																	
4																	
3	<p>Tipologia architettonica storica:</p>	<p>alta definizione media definizione bassa definizione nessuna definizione</p>		<table border="1"> <tr><td>8</td></tr> <tr><td>6</td></tr> <tr><td>4</td></tr> <tr><td>0</td></tr> </table>	8	6	4	0									
8																	
6																	
4																	
0																	
4	<p>Permanenza dei caratteri formali tradizionali:</p>	<p>volumetrici originali costruttivo complementari decorativi Totale</p>	<table border="1"> <tr><td>2</td><td>1</td><td>0</td></tr> <tr><td>2</td><td>1</td><td>0</td></tr> <tr><td>2</td><td>1</td><td>0</td></tr> <tr><td>2</td><td>1</td><td>0</td></tr> </table>	2	1	0	2	1	0	2	1	0	2	1	0	<table border="1"> <tr><td>42</td></tr> </table>	42
2	1	0															
2	1	0															
2	1	0															
2	1	0															
42																	
5	<p>Degrado:</p>	<p>nullo medio elevato</p>	<table border="1"> <tr><td></td></tr> <tr><td></td></tr> <tr><td></td></tr> </table>														
6	<p>Grado di utilizzo:</p>	<p>utilizzato sottoutilizzato in stato di abbandono</p>	<table border="1"> <tr><td></td></tr> <tr><td></td></tr> <tr><td></td></tr> </table>														
7	<p>Spazi di pertinenza:</p>	<p>alta qualità media qualità bassa qualità</p>	<table border="1"> <tr><td></td></tr> <tr><td></td></tr> <tr><td></td></tr> </table>														
8	<p>Vincoli legislativi:</p>																
9	<p>Categoria di intervento prevista dal piano precedente: <u>SOSTITUZIONE EDILIZIA</u></p>																
10	<p>Note:</p> <p>.....</p> <p>.....</p>																

PROGETTO

11	<p>Categoria di intervento prevista: <u>"R3" RISTRUTTURAZIONE</u></p>
12	<p>Vincoli particolari:</p> <p>tipo di vincolo:</p> <p>oggetto di vincolo:</p>
13	<p>Categoria di intervento per gli spazi di pertinenza: <u>"R3" RISTRUTTURAZIONE</u></p>

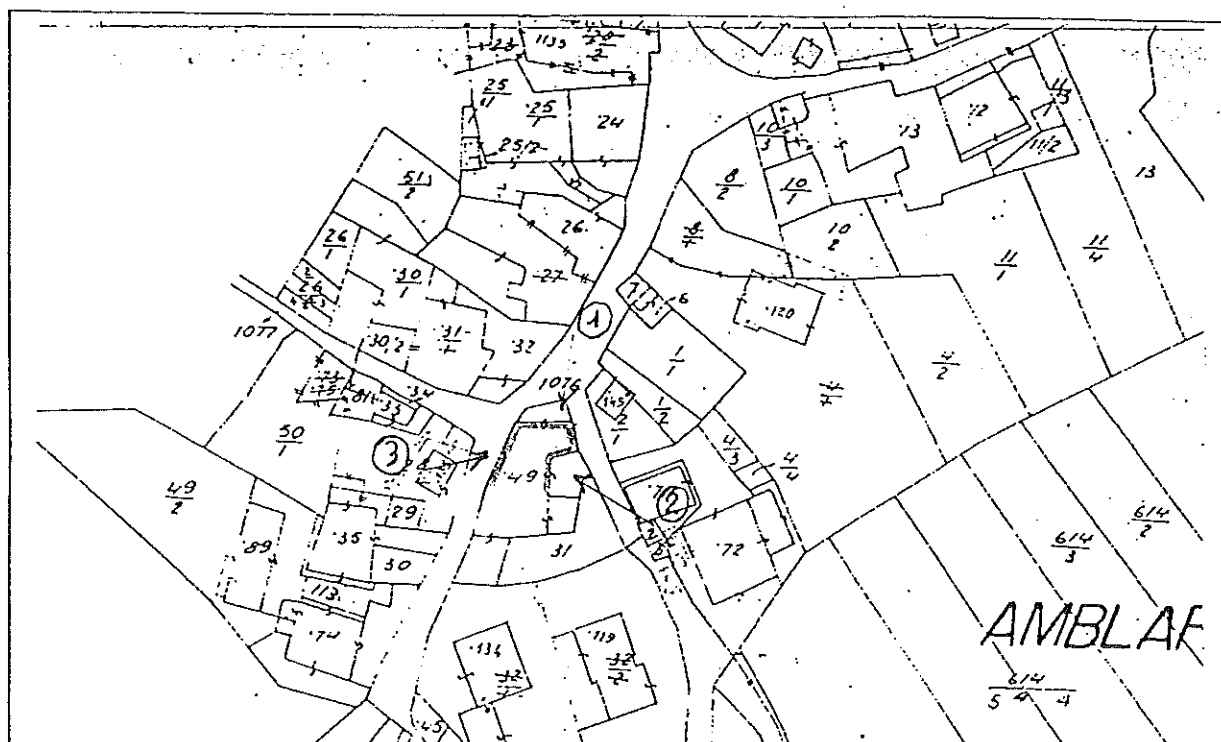
SCHEDA


NUMERO	36	F. M.	1	P. ED.	49
COMPENSORIO	C. 6	DATA DEL RILIEVO:	1996		
COMUNE AMMINISTRATIVO	AMBLAR	RILEVATORE:	Ufficio Tecnico Comprensoriale.		
COMUNE CATASTALE	AMBLAR.	CATEGORIA DI PIANO PRECEDENTE	"C"		
INDIRIZZO/LOCALITA'		CATEGORIA DI PIANO PREVISTA	R ₂		



4

ESTRATTO MAPPA





②



③

ANALISI


1	Tipologia funzionale: edificio prevalentemente residenziale edificio produttivo edificio speciale stallo	<input checked="" type="checkbox"/> A <input type="checkbox"/> B <input type="checkbox"/> C <input type="checkbox"/> D	baite malghe	<input type="checkbox"/> E <input type="checkbox"/> F <input type="checkbox"/> G <input type="checkbox"/> H												
2	Epoca di costruzione: anteriore al 1860 tra il 1860 e il 1939 posteriore al 1939	<input checked="" type="checkbox"/> 8 <input type="checkbox"/> 6 <input type="checkbox"/> 4														
3	Tipologia architettonica storica: alta definizione media definizione bassa definizione nessuna definizione	<input type="checkbox"/> 8 <input checked="" type="checkbox"/> 6 <input type="checkbox"/> 4 <input type="checkbox"/> 0														
4	Permanenza dei caratteri formali tradizionali: volumetrici originali costruttivo complementari decorativi Totale	<table border="1"> <tr><td>2</td><td>1</td><td>0</td></tr> <tr><td>2</td><td>1</td><td>0</td></tr> <tr><td>2</td><td>1</td><td>0</td></tr> <tr><td>2</td><td>1</td><td>0</td></tr> </table> <div style="border: 1px solid black; padding: 2px; display: inline-block;">16</div>			2	1	0	2	1	0	2	1	0	2	1	0
2	1	0														
2	1	0														
2	1	0														
2	1	0														
5	Degrado: nullo medio elevato	<input checked="" type="checkbox"/> <input type="checkbox"/> <input type="checkbox"/>														
6	Grado di utilizzo: utilizzato sottoutilizzato in stato di abbandono	<input checked="" type="checkbox"/> <input type="checkbox"/> <input type="checkbox"/>														
7	Spazi di pertinenza: alta qualità media qualità bassa qualità	<input type="checkbox"/> <input checked="" type="checkbox"/> <input type="checkbox"/>														
8	Vincoli legislativi:															
9	Categoria di intervento prevista dal piano precedente: "C" R. CONSERVATIVO															
10	Note:															

PROGETTO

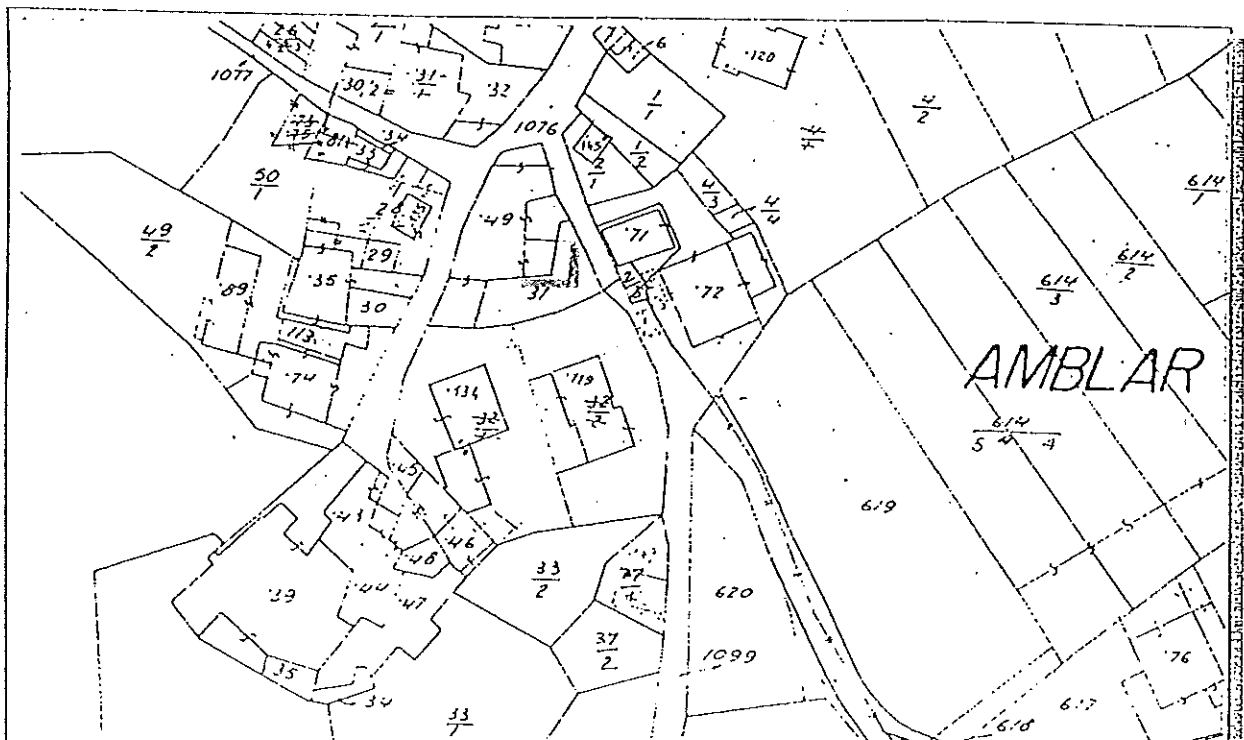
11	Categoria di intervento prevista: "R2" RISANAMENTO
12	Vincoli particolari: tipo di vincolo: oggetto di vincolo:
13	Categoria di intervento per gli spazi di pertinenza: "R2" RISANAMENTO

SCHEDA

NUMERO 37	F. M. 1 P. ED. 49
COMPENSORIO C. 6	DATA DEL RILIEVO: 1996
COMUNE AMMINISTRATIVO AMBLAR	RILEVATORE: Ufficio Tecnico Comprensoriale,
COMUNE CATASTALE AMBLAR	CATEGORIA DI PIANO PRECEDENTE NON RILEVATO
INDIRIZZO/LOCALITA'	CATEGORIA DI PIANO PREVISTA R 3.



ESTRATTO MAPPA



ANALISI


1	Tipologia funzionale: edificio prevalentemente residenziale edificio produttivo edificio speciale stallo	A B C D	baite melghe <u>DEPOSITO</u>	E F G H												
2	Epoca di costruzione:	anteriore al 1860 tra il 1860 e il 1939 posteriore al 1939		8 6 4												
3	Tipologia architettonica storica:	alta definizione media definizione bassa definizione nessuna definizione		8 6 4 0												
4	Permanenza dei caratteri formali tradizionali:	volumetrici originali costruttivo complementari decorativi Totale		<table border="1"> <tr><td>2</td><td>1</td><td>0</td></tr> <tr><td>2</td><td>1</td><td>0</td></tr> <tr><td>2</td><td>1</td><td>0</td></tr> <tr><td>2</td><td>1</td><td>0</td></tr> </table> <div style="border: 1px solid black; padding: 2px; display: inline-block;">4</div>	2	1	0	2	1	0	2	1	0	2	1	0
2	1	0														
2	1	0														
2	1	0														
2	1	0														
5	Degrado:	nullo medio elevato		<div style="border: 1px solid black; padding: 2px; display: inline-block;"> <div style="border: 1px solid black; width: 10px; height: 10px; margin: 2px;"></div> <div style="border: 1px solid black; width: 10px; height: 10px; margin: 2px;"></div> <div style="border: 1px solid black; width: 10px; height: 10px; margin: 2px;"></div> </div>												
6	Grado di utilizzo:	utilizzato sottoutilizzato in stato di abbandono		<div style="border: 1px solid black; padding: 2px; display: inline-block;"> <div style="border: 1px solid black; width: 10px; height: 10px; margin: 2px;"></div> <div style="border: 1px solid black; width: 10px; height: 10px; margin: 2px;"></div> <div style="border: 1px solid black; width: 10px; height: 10px; margin: 2px;"></div> </div>												
7	Spazi di pertinenza:	alta qualità media qualità bassa qualità		<div style="border: 1px solid black; padding: 2px; display: inline-block;"> <div style="border: 1px solid black; width: 10px; height: 10px; margin: 2px;"></div> <div style="border: 1px solid black; width: 10px; height: 10px; margin: 2px;"></div> <div style="border: 1px solid black; width: 10px; height: 10px; margin: 2px;"></div> </div>												
8	Vincoli legislativi:															
9	Categoria di intervento prevista dal piano precedente: <u>NON RILEVATO</u>															
10	Note:															

PROGETTO

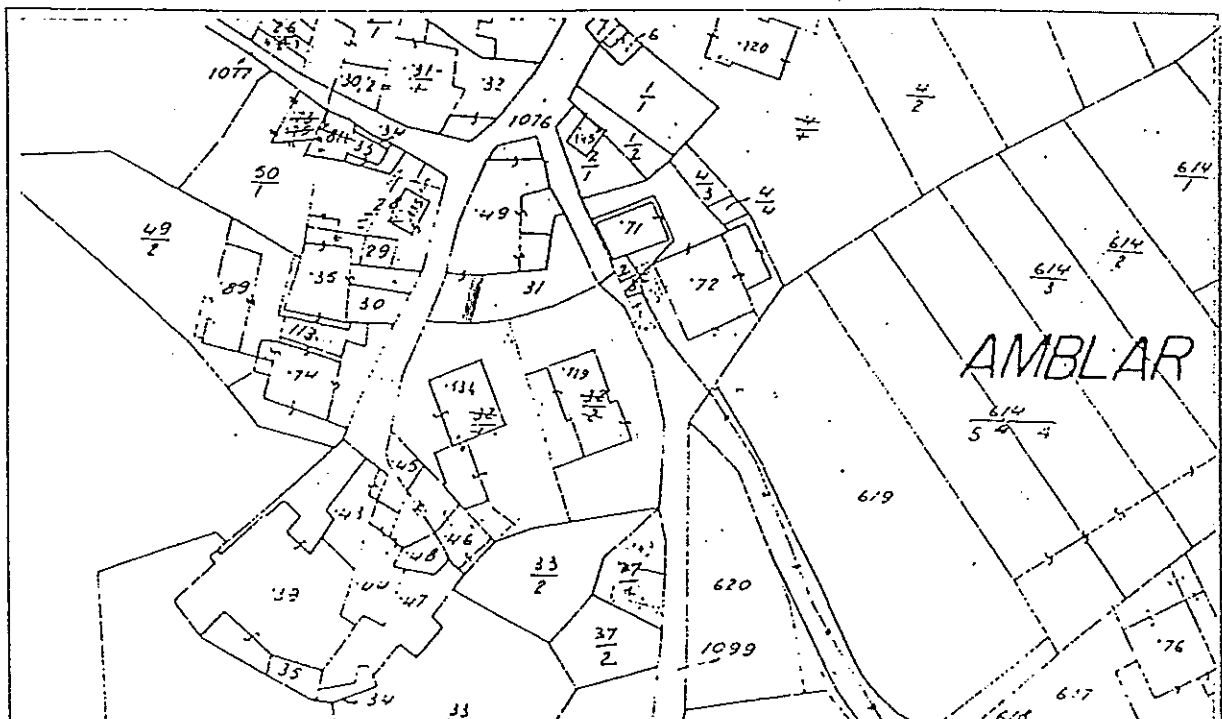
11	Categoria di intervento prevista: <u>"R3" RISTRUTTURAZIONE</u>		
12	Vincoli particolari:	tipo di vincolo: oggetto di vincolo:	
13	Categoria di intervento per gli spazi di pertinenza: <u>"R3" RISTRUTTURAZIONE</u>		

SCHEDA

NUMERO 38	F. M. 1 P. ED. 49.
COMPENSORIO C.6	DATA DEL RILIEVO: 1996
COMUNE AMMINISTRATIVO AMBLAR	RILEVATORE: Ufficio Tecnico Compensoriale.
COMUNE CATASTALE AMBLAR	CATEGORIA DI PIANO PRECEDENTE NON RILEVATO
INDIRIZZO/LOCALITA'	CATEGORIA DI PIANO PREVISTA R4.



ESTRATTO MAPPA



ANALISI


1	Tipologia funzionale: edificio prevalentemente residenziale edificio produttivo edificio speciale stallo	A B C D	baite malghe <u>DEPOSITO</u>	E F G H													
2	Epoca di costruzione: 	anteriore al 1860 tra il 1860 e il 1939 posteriore al 1939		8 6 4													
3	Tipologia architettonica storica: 	alta definizione media definizione bassa definizione nessuna definizione		8 6 4 0													
4	Permanenza dei caratteri formali tradizionali: 	volumetrici originali costruttivo complementari decorativi Totale		<table border="1"> <tr><td>2</td><td>1</td><td>0</td></tr> <tr><td>2</td><td>1</td><td>0</td></tr> <tr><td>2</td><td>1</td><td>0</td></tr> <tr><td>2</td><td>1</td><td>0</td></tr> </table> <table border="1"> <tr><td>4</td></tr> </table>	2	1	0	2	1	0	2	1	0	2	1	0	4
2	1	0															
2	1	0															
2	1	0															
2	1	0															
4																	
5	Degrado: 	nullo medio elevato		<table border="1"> <tr><td></td></tr> <tr><td></td></tr> <tr><td></td></tr> </table>													
6	Grado di utilizzo: 	utilizzato sottoutilizzato in stato di abbandono		<table border="1"> <tr><td></td></tr> <tr><td></td></tr> <tr><td></td></tr> </table>													
7	Spazi di pertinenza: 	alta qualità media qualità bassa qualità		<table border="1"> <tr><td></td></tr> <tr><td></td></tr> <tr><td></td></tr> </table>													
8	Vincoli legislativi: /																
9	Categoria di intervento prevista dal piano precedente: .. <u>NON RILEVATO</u>																
10	Note:																

PROGETTO

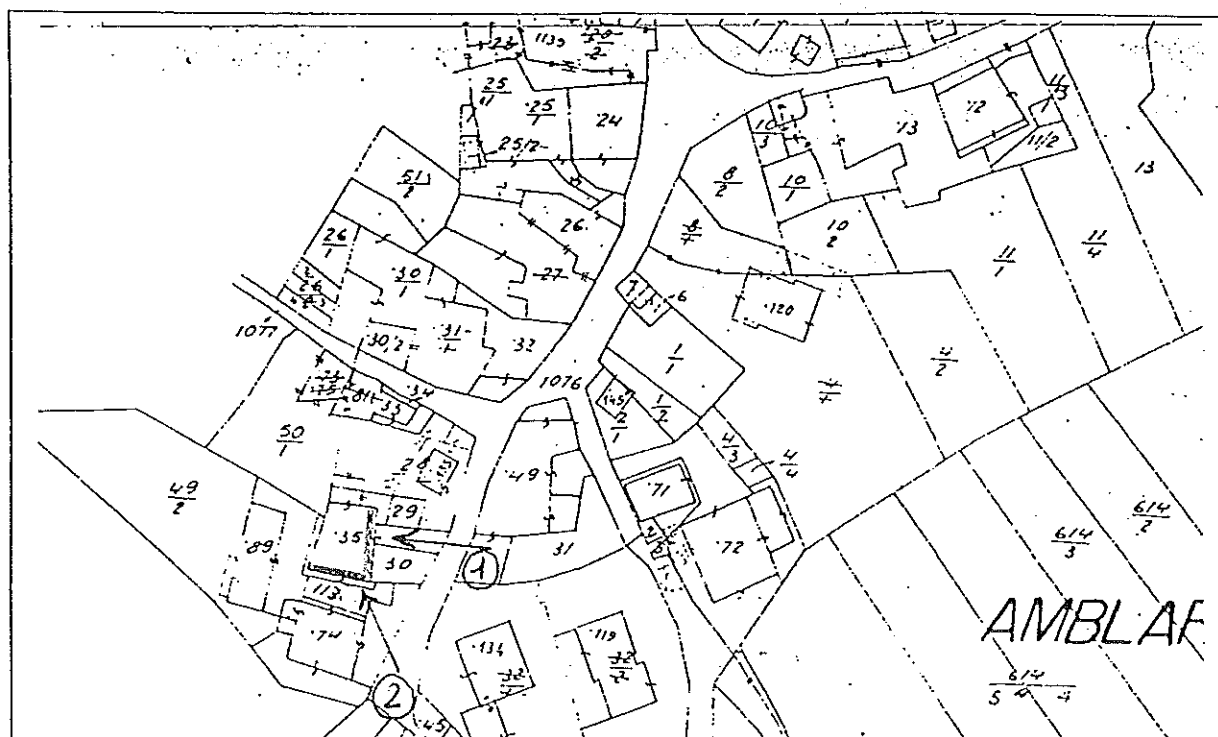
11	Categorie di intervento prevista: .. <u>"R4" DEMOLIZIONE - RICOSTRUZIONE</u>
12	Vincoli particolari: tipo di vincolo: oggetto di vincolo: /
13	Categoria di intervento per gli spazi di pertinenza: .. <u>"R4" DEMOLIZIONE - RICOSTRUZIONE</u>


SCHEDA

NUMERO	39	F. M.	1	P. ED.	35
COMPENSORIO	C. 6	DATA DEL RILIEVO:	1996		
COMUNE AMMINISTRATIVO	AMBLAR	RILEVATORE:	Ufficio Tecnico Comprensoriale.		
COMUNE CATASTALE	AMBLAR.	CATEGORIA DI PIANO PRECEDENTE	SOST. EDILIZIA.		
INDIRIZZO/LOCALITA'		CATEGORIA DI PIANO PREVISTA	R3		



ESTRATTO MAPPA





②

ANALISI

1	Tipologia funzionale: edificio prevalentemente residenziale edificio produttivo edificio speciale stallo	<input checked="" type="checkbox"/> A <input type="checkbox"/> B <input type="checkbox"/> C <input type="checkbox"/> D	baite malghe	<input type="checkbox"/> E <input type="checkbox"/> F <input type="checkbox"/> G <input type="checkbox"/> H										
2	Epoca di costruzione: anteriore al 1860 tra il 1860 e il 1939 posteriore al 1939	<input checked="" type="checkbox"/> 8 <input type="checkbox"/> 6 <input type="checkbox"/> 4												
3	Tipologia architettonica storica: alta definizione media definizione bassa definizione nessuna definizione	<input type="checkbox"/> 8 <input type="checkbox"/> 6 <input checked="" type="checkbox"/> 4 <input type="checkbox"/> 0												
4	Permanenza dei caratteri formali tradizionali: volumetrici originali costruttivo complementari decorativi Totale	<table border="1"> <tr><td>2</td><td><input checked="" type="checkbox"/></td><td>0</td></tr> <tr><td>2</td><td><input type="checkbox"/></td><td>0</td></tr> <tr><td>2</td><td><input type="checkbox"/></td><td>0</td></tr> <tr><td>2</td><td><input type="checkbox"/></td><td>0</td></tr> </table> <div style="border: 1px solid black; padding: 2px; display: inline-block;">13</div>	2	<input checked="" type="checkbox"/>	0	2	<input type="checkbox"/>	0	2	<input type="checkbox"/>	0	2	<input type="checkbox"/>	0
2	<input checked="" type="checkbox"/>	0												
2	<input type="checkbox"/>	0												
2	<input type="checkbox"/>	0												
2	<input type="checkbox"/>	0												
5	Degrado: nullo medio elevato	<input checked="" type="checkbox"/> <input type="checkbox"/> <input type="checkbox"/>												
6	Grado di utilizzo: utilizzato sottoutilizzato in stato di abbandono	<input checked="" type="checkbox"/> <input type="checkbox"/> <input type="checkbox"/>												
7	Spazi di pertinenza: alta qualità media qualità bassa qualità	<input checked="" type="checkbox"/> <input type="checkbox"/> <input type="checkbox"/>												
8	Vincoli legislativi:													
9	Categoria di intervento prevista dal piano precedente: <u>SOSTITUZIONE EDILIZIA</u>													
10	Note:													

PROGETTO

11	Categoria di intervento prevista: <u>"R3" RISTRUTTURAZIONE</u>
12	Vincoli particolari: tipo di vincolo: oggetto di vincolo:
13	Categoria di intervento per gli spazi di pertinenza: <u>"R3" RISTRUTTURAZIONE</u>

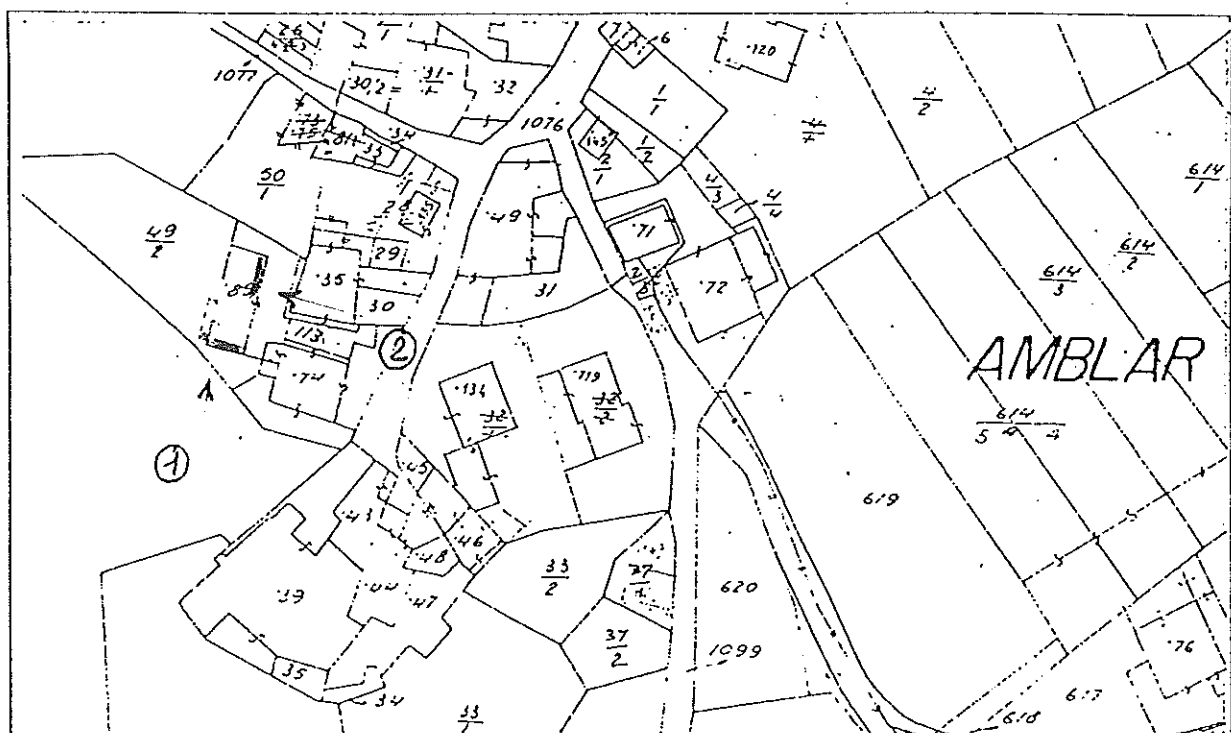
SCHEDA

NUMERO 40	F. M. 1 P. ED. 89
COMPENSORIO C. 6	DATA DEL RILIEVO: 1996
COMUNE AMMINISTRATIVO AMBLAR	RILEVATORE: Ufficio Tecnico Comprensoriale.
COMUNE CATASTALE AMBLAR.	CATEGORIA DI PIANO PRECEDENTE SOST. EDI.
INDIRIZZO/LOCALITA'	CATEGORIA DI PIANO PREVISTA R4



①

ESTRATTO MAPPA





②

ANALISI


1	<p>Tipologia funzionale:</p> <p>edificio prevalentemente residenziale edificio produttivo edificio speciale stallo</p>	<input checked="" type="checkbox"/> A <input type="checkbox"/> B <input type="checkbox"/> C <input type="checkbox"/> D	<p>ballo melgho</p> <p>.....</p> <p>.....</p>	<input type="checkbox"/> E <input type="checkbox"/> F <input type="checkbox"/> G <input type="checkbox"/> H											
2	<p>Epoca di costruzione:</p>	<p>anteriore al 1860 tra il 1860 e il 1939 posteriore al 1939</p>	<input checked="" type="checkbox"/> 8 <input type="checkbox"/> 6 <input type="checkbox"/> 4												
3	<p>Tipologia architettonica storica:</p>	<p>alta definizione media definizione bassa definizione nessuna definizione</p>	<input type="checkbox"/> 8 <input type="checkbox"/> 6 <input type="checkbox"/> 4 <input checked="" type="checkbox"/> 0												
4	<p>Permanenza dei caratteri formali tradizionali:</p>	<p>volumetrici originali costruttivo complementari decorativi</p> <p>Totale</p>	<table border="1"> <tr><td>2</td><td>1</td><td>0</td></tr> <tr><td>2</td><td>1</td><td>0</td></tr> <tr><td>2</td><td>1</td><td>0</td></tr> <tr><td>2</td><td>1</td><td>0</td></tr> </table> <p>2</p>	2	1	0	2	1	0	2	1	0	2	1	0
2	1	0													
2	1	0													
2	1	0													
2	1	0													
5	<p>Degrado:</p>	<p>nullo medio elevato</p>	<input checked="" type="checkbox"/> <input type="checkbox"/> <input type="checkbox"/>												
6	<p>Grado di utilizzo:</p>	<p>utilizzato sottoutilizzato in stato di abbandono</p>	<input checked="" type="checkbox"/> <input type="checkbox"/> <input type="checkbox"/>												
7	<p>Spazi di pertinenza:</p>	<p>alta qualità media qualità bassa qualità</p>	<input type="checkbox"/> <input checked="" type="checkbox"/> <input type="checkbox"/>												
8	<p>Vincoli legislativi:</p>														
9	<p>Categoria di intervento prevista dal piano precedente: <u>SOSTITUZIONE EDILIZIA</u></p>														
10	<p>Note:</p> <p>.....</p> <p>.....</p>														

PROGETTO

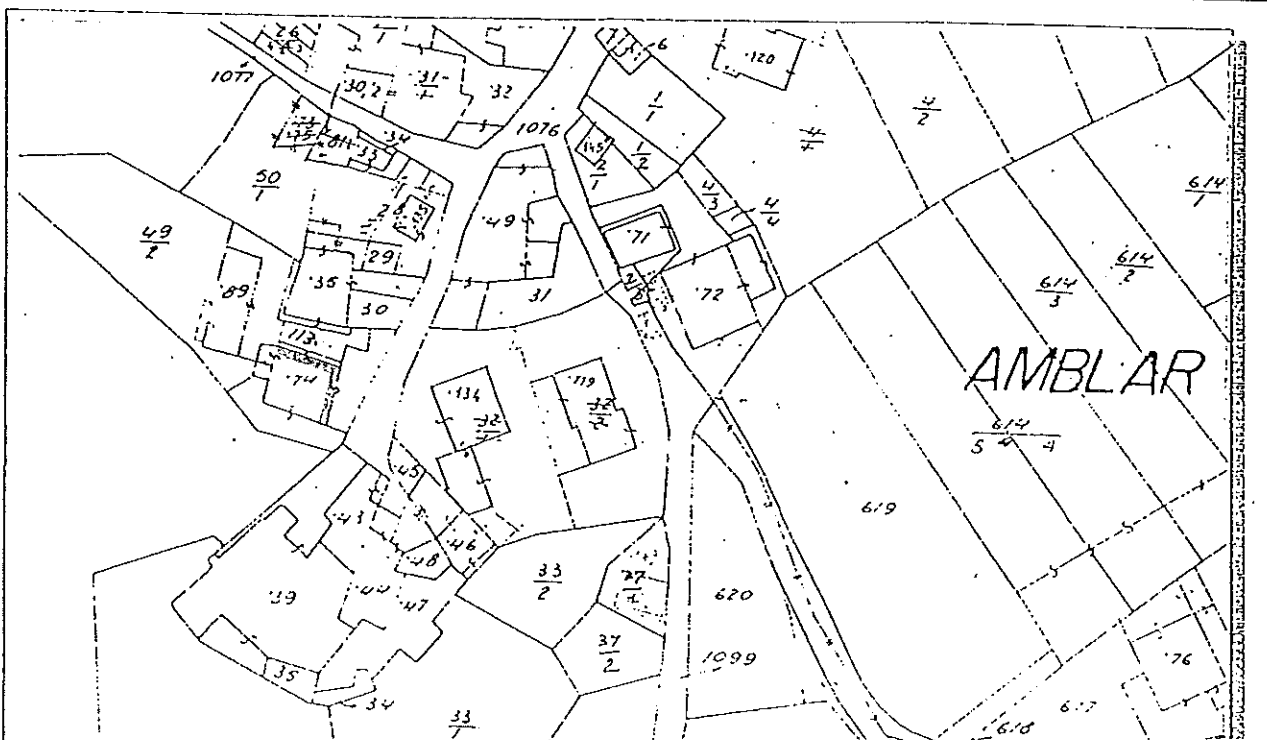
11	<p>Categoria di intervento previsto: <u>"R4" DEMOLIZIONE - RICOSTRUZIONE</u></p>
12	<p>Vincoli particolari:</p> <p>tipo di vincolo:</p> <p>oggetto di vincolo:</p>
13	<p>Categoria di intervento per gli spazi di pertinenza: <u>"R4" DEMOLIZIONE - RICOSTRUZIONE</u></p>

SCHEDA

NUMERO 41	F. M. 1 P. ED. 74
COMPENSORIO C. 6	DATA DEL RILIEVO: 1996
COMUNE AMMINISTRATIVO AMBLAR	RILEVATORE: Ufficio Tecnico Comprensoriale.
COMUNE CATASTALE AMBLAR	CATEGORIA DI PIANO PRECEDENTE SOST. EDILIZIA.
INDIRIZZO/LOCALITA'	CATEGORIA DI PIANO PREVISTA R2"



ESTRATTO MAPPA



ANALISI


1	<p>Tipologia funzionale:</p> <p>edificio prevalentemente residenziale edificio produttivo edificio speciale stallo</p>	<table border="1"> <tr><td>A</td></tr> <tr><td>B</td></tr> <tr><td>C</td></tr> <tr><td>D</td></tr> </table>	A	B	C	D	<p>baite malghe</p> <p>.....</p> <p>.....</p>	<table border="1"> <tr><td>E</td></tr> <tr><td>F</td></tr> <tr><td>G</td></tr> <tr><td>H</td></tr> </table>	E	F	G	H						
A																		
B																		
C																		
D																		
E																		
F																		
G																		
H																		
2	<p>Epoca di costruzione:</p>	<p>anteriore al 1860 tra il 1860 e il 1939 posteriore al 1939</p>	<table border="1"> <tr><td>8</td></tr> <tr><td>8</td></tr> <tr><td>4</td></tr> </table>	8	8	4												
8																		
8																		
4																		
3	<p>Tipologia architettonica storica:</p>	<p>alta definizione media definizione bassa definizione nessuna definizione</p>	<table border="1"> <tr><td>8</td></tr> <tr><td>8</td></tr> <tr><td>4</td></tr> <tr><td>0</td></tr> </table>	8	8	4	0											
8																		
8																		
4																		
0																		
4	<p>Permanenza dei caratteri formali tradizionali:</p>	<p>Volumetrici originali costruttivo complementari decorativi</p> <p>Totale</p>	<table border="1"> <tr><td>2</td><td>1</td><td>0</td></tr> <tr><td>2</td><td>1</td><td>0</td></tr> <tr><td>2</td><td>1</td><td>0</td></tr> <tr><td>2</td><td>1</td><td>0</td></tr> <tr><td colspan="3">14</td></tr> </table>	2	1	0	2	1	0	2	1	0	2	1	0	14		
2	1	0																
2	1	0																
2	1	0																
2	1	0																
14																		
5	<p>Degrado:</p>	<p>nullo medio elevato</p>	<table border="1"> <tr><td></td></tr> <tr><td></td></tr> <tr><td></td></tr> </table>															
6	<p>Grado di utilizzo:</p>	<p>utilizzato sottoutilizzato in stato di abbandono</p>	<table border="1"> <tr><td></td></tr> <tr><td></td></tr> <tr><td></td></tr> </table>															
7	<p>Spazi di pertinenza:</p>	<p>alta qualità media qualità bassa qualità</p>	<table border="1"> <tr><td></td></tr> <tr><td></td></tr> <tr><td></td></tr> </table>															
8	<p>Vincoli legislativi:</p>																	
9	<p>Categoria di intervento prevista dal piano precedente: <u>SOSTITUZIONE EDILIZIA</u></p>																	
10	<p>Note:</p> <p>.....</p> <p>.....</p>																	

PROGETTO

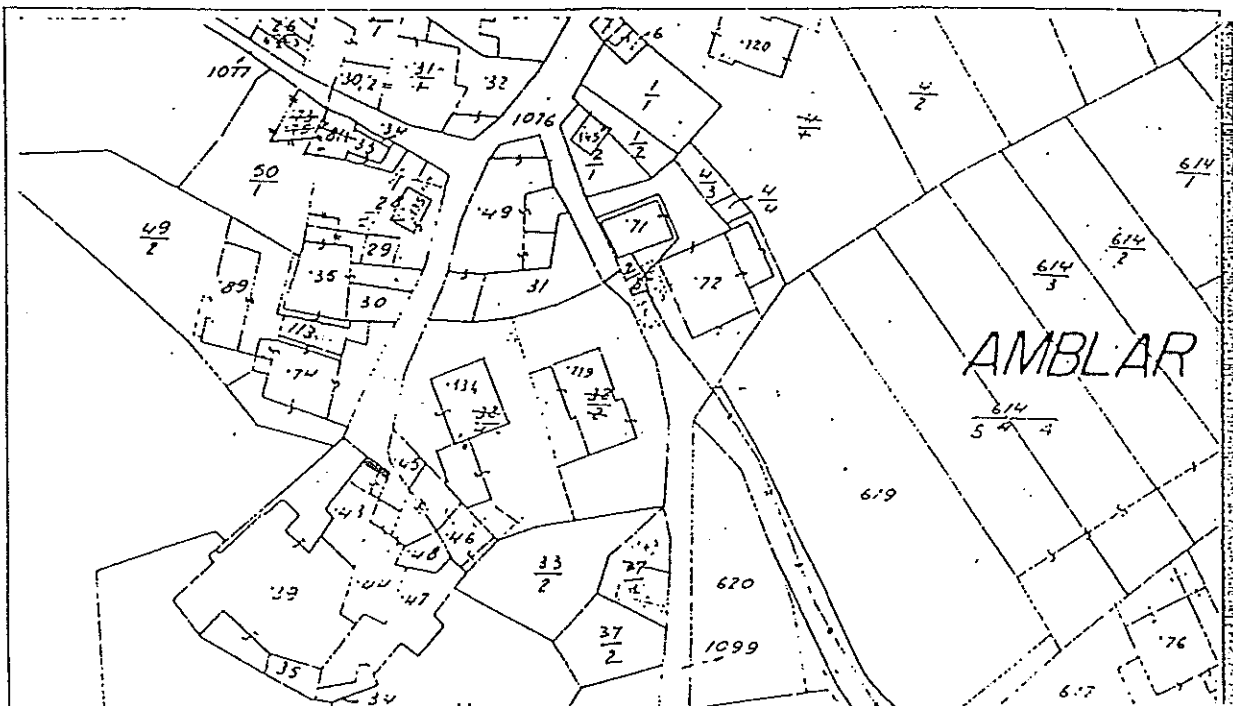
11	<p>Categoria di intervento prevista: <u>"R2" RILANCIAMENTO</u></p>
12	<p>Vincoli particolari:</p> <p>tipo di vincolo:</p> <p>oggetto di vincolo:</p>
13	<p>Categoria di intervento per gli spazi di pertinenza: <u>"R2" RILANCIAMENTO</u></p>

SCHEDA

NUMERO 42	F. M. 1 P. ED. 43
COMPRESORIO C.6	DATA DEL RILIEVO: 1996
COMUNE AMMINISTRATIVO AMBLAR	RILEVATORE: Ufficio Tecnico Comprensoriale.
COMUNE CATASTALE AMBLAR.	CATEGORIA DI PIANO PRECEDENTE NON RILEVATO
INDIRIZZO/LOCALITA'	CATEGORIA DI PIANO PREVISTA R4.



ESTRATTO MAPPA



ANALISI

1	<p>Tipologia funzionale:</p> <p>edificio prevalentemente residenziale edificio produttivo edificio speciale stallo</p>	<table border="1"> <tr><td>A</td></tr> <tr><td>B</td></tr> <tr><td>C</td></tr> <tr><td>D</td></tr> </table>	A	B	C	D	<p>baite malghes terazza.....</p>	<table border="1"> <tr><td>E</td></tr> <tr><td>F</td></tr> <tr><td>G</td></tr> <tr><td>H</td></tr> </table>	E	F	G	H					
A																	
B																	
C																	
D																	
E																	
F																	
G																	
H																	
2	<p>Epoca di costruzione:</p>	<p>anteriore al 1860 tra il 1860 e il 1939 posteriore al 1939</p>		<table border="1"> <tr><td>8</td></tr> <tr><td>6</td></tr> <tr><td>4</td></tr> </table>	8	6	4										
8																	
6																	
4																	
3	<p>Tipologia architettonica storica:</p>	<p>alta definizione media definizione bassa definizione nessuna definizione</p>		<table border="1"> <tr><td>8</td></tr> <tr><td>6</td></tr> <tr><td>4</td></tr> <tr><td>0</td></tr> </table>	8	6	4	0									
8																	
6																	
4																	
0																	
4	<p>Permanenza dei caratteri formali tradizionali:</p>	<p>volumetrici originali costruttivo complementari decorativi</p>	<table border="1"> <tr><td>2</td><td>1</td><td>0</td></tr> <tr><td>2</td><td>1</td><td>0</td></tr> <tr><td>2</td><td>1</td><td>0</td></tr> <tr><td>2</td><td>1</td><td>0</td></tr> </table>	2	1	0	2	1	0	2	1	0	2	1	0	<p>Totale</p> <table border="1"> <tr><td>4</td></tr> </table>	4
2	1	0															
2	1	0															
2	1	0															
2	1	0															
4																	
5	<p>Degrado:</p>	<p>nessuno medio elevato</p>	<table border="1"> <tr><td></td></tr> <tr><td></td></tr> <tr><td></td></tr> </table>														
6	<p>Grado di utilizzo:</p>	<p>utilizzato sottoutilizzato in stato di abbandono</p>	<table border="1"> <tr><td></td></tr> <tr><td></td></tr> <tr><td></td></tr> </table>														
7	<p>Spazi di pertinenza:</p>	<p>alta qualità media qualità bassa qualità</p>	<table border="1"> <tr><td></td></tr> <tr><td></td></tr> <tr><td></td></tr> </table>														
8	<p>Vincoli legislativi:</p>																
9	<p>Categoria di intervento prevista dal piano precedente:NON RILEVATO.....</p>																
10	<p>Note:</p>																

PROGETTO

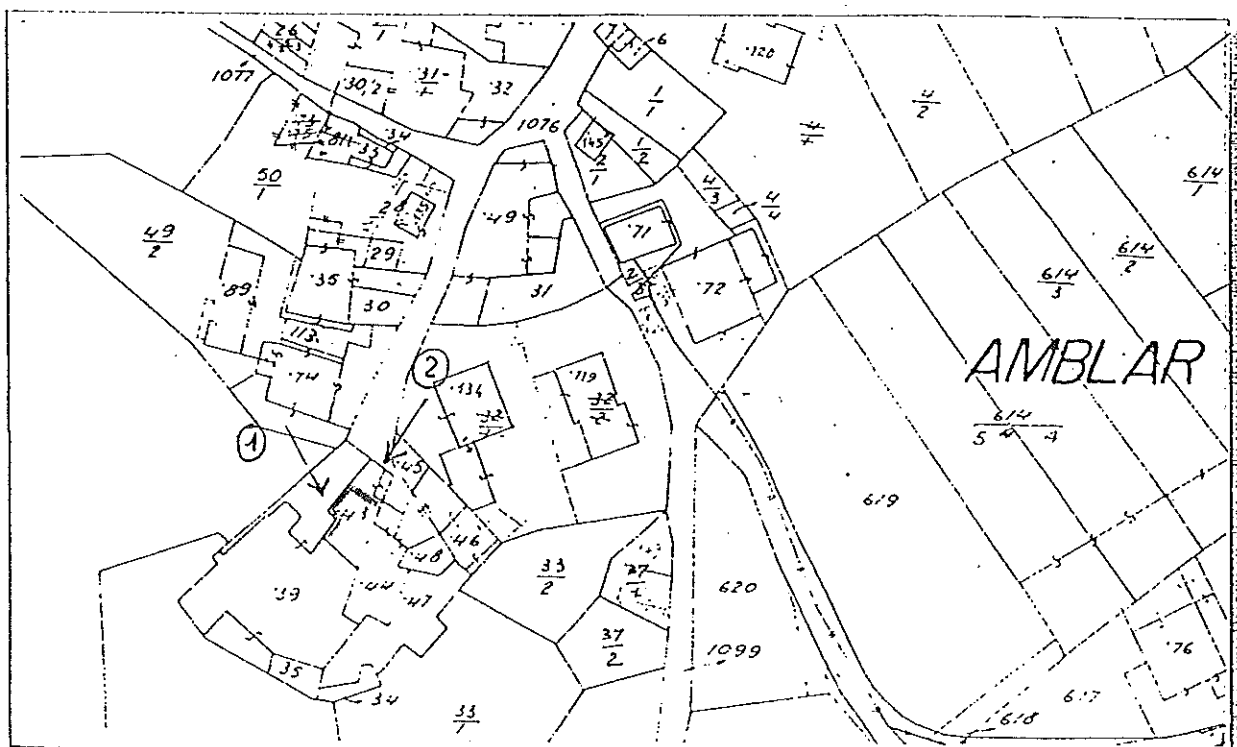
11	<p>Categoria di intervento prevista: "R4" DEMOLIZIONE - RICOSTRUZIONE</p>
12	<p>Vincoli particolari:</p> <p>tipo di vincolo:</p> <p>oggetto di vincolo:</p>
13	<p>Categoria di intervento per gli spazi di pertinenza: "R4" DEMOLIZIONE - RICOSTRUZIONE</p>

SCHEDA


NUMERO 43	F. M. 1 P. ED. 43
COMPENSORIO C. 6	DATA DEL RILIEVO: 1996
COMUNE AMMINISTRATIVO AMBLAR	RILEVATORE: Ufficio Tecnico Comprensoriale.
COMUNE CATASTALE AMBLAR	CATEGORIA DI PIANO PRECEDENTE "C"
INDIRIZZO/LOCALITA'	CATEGORIA DI PIANO PREVISTA R2



ESTRATTO MAPPA



36 → R6



②

ANALISI


1	<p>Tipologia funzionale:</p> <p>edificio prevalentemente residenziale edificio produttivo edificio speciale stallo</p>	<table border="1"> <tr><td><input checked="" type="checkbox"/></td><td>A</td></tr> <tr><td><input type="checkbox"/></td><td>B</td></tr> <tr><td><input type="checkbox"/></td><td>C</td></tr> <tr><td><input type="checkbox"/></td><td>D</td></tr> </table>	<input checked="" type="checkbox"/>	A	<input type="checkbox"/>	B	<input type="checkbox"/>	C	<input type="checkbox"/>	D	<p>baite malgho</p>	<table border="1"> <tr><td><input type="checkbox"/></td><td>E</td></tr> <tr><td><input type="checkbox"/></td><td>F</td></tr> <tr><td><input type="checkbox"/></td><td>G</td></tr> <tr><td><input type="checkbox"/></td><td>H</td></tr> </table>	<input type="checkbox"/>	E	<input type="checkbox"/>	F	<input type="checkbox"/>	G	<input type="checkbox"/>	H
<input checked="" type="checkbox"/>	A																			
<input type="checkbox"/>	B																			
<input type="checkbox"/>	C																			
<input type="checkbox"/>	D																			
<input type="checkbox"/>	E																			
<input type="checkbox"/>	F																			
<input type="checkbox"/>	G																			
<input type="checkbox"/>	H																			
2	<p>Epoca di costruzione:</p>	<p>anteriore al 1860 tra il 1860 e il 1939 posteriore al 1939</p>	<table border="1"> <tr><td><input checked="" type="checkbox"/></td><td>8</td></tr> <tr><td><input type="checkbox"/></td><td>6</td></tr> <tr><td><input type="checkbox"/></td><td>4</td></tr> </table>	<input checked="" type="checkbox"/>	8	<input type="checkbox"/>	6	<input type="checkbox"/>	4											
<input checked="" type="checkbox"/>	8																			
<input type="checkbox"/>	6																			
<input type="checkbox"/>	4																			
3	<p>Tipologia architettonica storica:</p>	<p>alta definizione media definizione bassa definizione nessuna definizione</p>	<table border="1"> <tr><td><input type="checkbox"/></td><td>8</td></tr> <tr><td><input type="checkbox"/></td><td>6</td></tr> <tr><td><input checked="" type="checkbox"/></td><td>4</td></tr> <tr><td><input type="checkbox"/></td><td>0</td></tr> </table>	<input type="checkbox"/>	8	<input type="checkbox"/>	6	<input checked="" type="checkbox"/>	4	<input type="checkbox"/>	0									
<input type="checkbox"/>	8																			
<input type="checkbox"/>	6																			
<input checked="" type="checkbox"/>	4																			
<input type="checkbox"/>	0																			
4	<p>Permanenza dei caratteri formali tradizionali:</p>	<p>volumetrici originali costruttivo complementari decorativi Totale</p>	<table border="1"> <tr><td>2</td><td><input checked="" type="checkbox"/></td><td>0</td></tr> <tr><td>2</td><td><input checked="" type="checkbox"/></td><td>0</td></tr> <tr><td>2</td><td><input type="checkbox"/></td><td>0</td></tr> <tr><td>2</td><td><input type="checkbox"/></td><td>0</td></tr> </table> <p>14</p>	2	<input checked="" type="checkbox"/>	0	2	<input checked="" type="checkbox"/>	0	2	<input type="checkbox"/>	0	2	<input type="checkbox"/>	0					
2	<input checked="" type="checkbox"/>	0																		
2	<input checked="" type="checkbox"/>	0																		
2	<input type="checkbox"/>	0																		
2	<input type="checkbox"/>	0																		
5	<p>Degrado:</p>	<p>nessuno medio elevato</p>	<table border="1"> <tr><td><input type="checkbox"/></td></tr> <tr><td><input checked="" type="checkbox"/></td></tr> <tr><td><input type="checkbox"/></td></tr> </table>	<input type="checkbox"/>	<input checked="" type="checkbox"/>	<input type="checkbox"/>														
<input type="checkbox"/>																				
<input checked="" type="checkbox"/>																				
<input type="checkbox"/>																				
6	<p>Grado di utilizzo:</p>	<p>utilizzato sottoutilizzato in stato di abbandono</p>	<table border="1"> <tr><td><input checked="" type="checkbox"/></td></tr> <tr><td><input type="checkbox"/></td></tr> <tr><td><input type="checkbox"/></td></tr> </table>	<input checked="" type="checkbox"/>	<input type="checkbox"/>	<input type="checkbox"/>														
<input checked="" type="checkbox"/>																				
<input type="checkbox"/>																				
<input type="checkbox"/>																				
7	<p>Spazi di pertinenza:</p>	<p>alta qualità media qualità bassa qualità</p>	<table border="1"> <tr><td><input type="checkbox"/></td></tr> <tr><td><input checked="" type="checkbox"/></td></tr> <tr><td><input type="checkbox"/></td></tr> </table>	<input type="checkbox"/>	<input checked="" type="checkbox"/>	<input type="checkbox"/>														
<input type="checkbox"/>																				
<input checked="" type="checkbox"/>																				
<input type="checkbox"/>																				
8	<p>Vincoli legislativi:</p>																			
9	<p>Categoria di intervento prevista dal piano precedente: "C" R. CONSERVATIVO</p>																			
10	<p>Note:</p> <p>.....</p> <p>.....</p>																			

PROGETTO

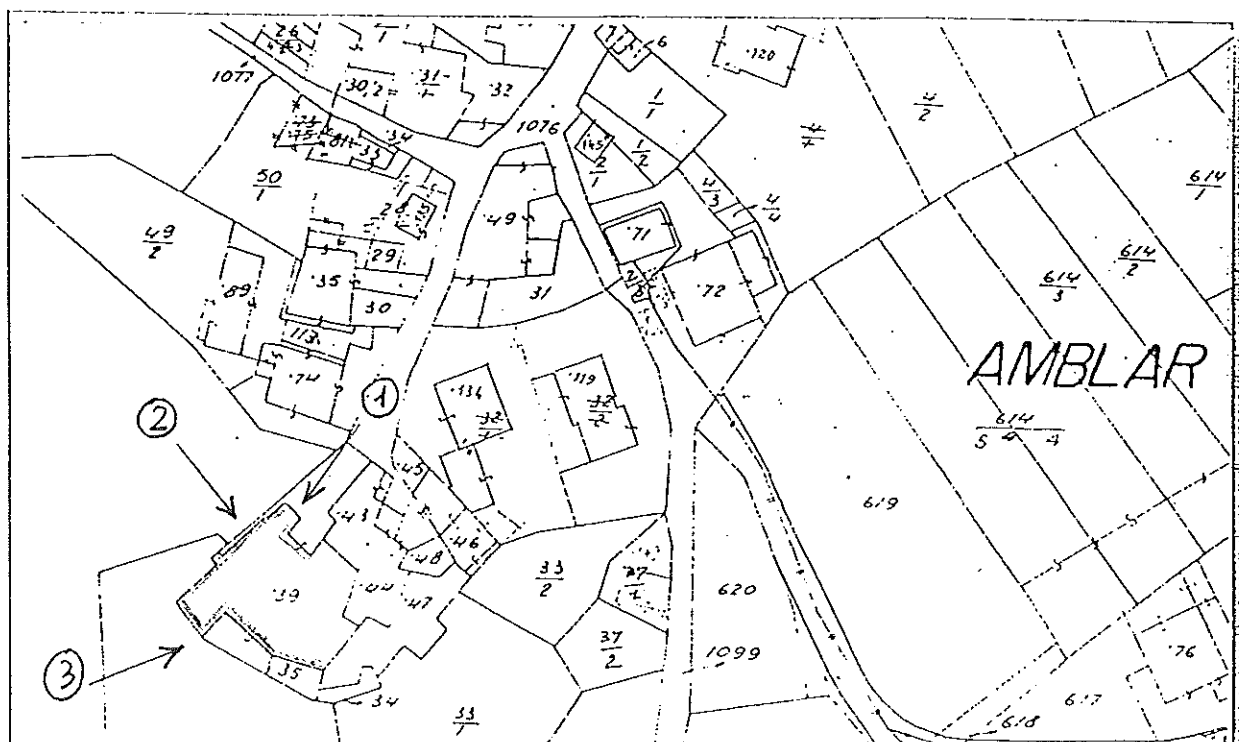
11	<p>Categoria di intervento prevista: "R2" RISANAMENTO</p>
12	<p>Vincoli particolari:</p> <p>tipo di vincolo:</p> <p>oggetto di vincolo:</p>
13	<p>Categoria di intervento per gli spazi di pertinenza: "R2" RISANAMENTO</p>

SCHEDA

NUMERO 44	F. M. 1 P. ED. 39
COMPENSORIO C.6	DATA DEL RILIEVO: 1996
COMUNE AMMINISTRATIVO AMBLAR	RILEVATORE: Ufficio Tecnico Compensoriale.
COMUNE CATASTALE AMBLAR.	CATEGORIA DI PIANO PRECEDENTE C
INDIRIZZO/LOCALITA'	CATEGORIA DI PIANO PREVISTA D2



ESTRATTO MAPPA





②



③

ANALISI

1	<p>Tipologia funzionale:</p> <p>edificio prevalentemente residenziale edificio produttivo edificio speciale stello</p>	<table border="1"> <tr><td><input checked="" type="checkbox"/></td><td>A</td></tr> <tr><td><input type="checkbox"/></td><td>B</td></tr> <tr><td><input type="checkbox"/></td><td>C</td></tr> <tr><td><input type="checkbox"/></td><td>D</td></tr> </table>	<input checked="" type="checkbox"/>	A	<input type="checkbox"/>	B	<input type="checkbox"/>	C	<input type="checkbox"/>	D	<p>baite malghe</p>	<table border="1"> <tr><td><input type="checkbox"/></td><td>E</td></tr> <tr><td><input type="checkbox"/></td><td>F</td></tr> <tr><td><input type="checkbox"/></td><td>G</td></tr> <tr><td><input type="checkbox"/></td><td>H</td></tr> </table>	<input type="checkbox"/>	E	<input type="checkbox"/>	F	<input type="checkbox"/>	G	<input type="checkbox"/>	H							
<input checked="" type="checkbox"/>	A																										
<input type="checkbox"/>	B																										
<input type="checkbox"/>	C																										
<input type="checkbox"/>	D																										
<input type="checkbox"/>	E																										
<input type="checkbox"/>	F																										
<input type="checkbox"/>	G																										
<input type="checkbox"/>	H																										
2	<p>Epoca di costruzione:</p>	<p>anteriore al 1860 tra il 1860 e il 1939 posteriore al 1939</p>	<table border="1"> <tr><td><input checked="" type="checkbox"/></td><td>8</td></tr> <tr><td><input type="checkbox"/></td><td>6</td></tr> <tr><td><input type="checkbox"/></td><td>4</td></tr> </table>	<input checked="" type="checkbox"/>	8	<input type="checkbox"/>	6	<input type="checkbox"/>	4																		
<input checked="" type="checkbox"/>	8																										
<input type="checkbox"/>	6																										
<input type="checkbox"/>	4																										
3	<p>Tipologia architettonica storica:</p>	<p>alta definizione media definizione bassa definizione nessuna definizione</p>	<table border="1"> <tr><td><input type="checkbox"/></td><td>8</td></tr> <tr><td><input checked="" type="checkbox"/></td><td>6</td></tr> <tr><td><input type="checkbox"/></td><td>4</td></tr> <tr><td><input type="checkbox"/></td><td>0</td></tr> </table>	<input type="checkbox"/>	8	<input checked="" type="checkbox"/>	6	<input type="checkbox"/>	4	<input type="checkbox"/>	0																
<input type="checkbox"/>	8																										
<input checked="" type="checkbox"/>	6																										
<input type="checkbox"/>	4																										
<input type="checkbox"/>	0																										
4	<p>Permanenza dei caratteri formali tradizionali:</p>	<p>volumetrici originali costruttivo complementari decorativi Totale</p>	<table border="1"> <tr><td><input checked="" type="checkbox"/></td><td>2</td><td><input checked="" type="checkbox"/></td><td>1</td><td><input type="checkbox"/></td><td>0</td></tr> <tr><td><input checked="" type="checkbox"/></td><td>2</td><td><input checked="" type="checkbox"/></td><td>1</td><td><input type="checkbox"/></td><td>0</td></tr> <tr><td><input checked="" type="checkbox"/></td><td>2</td><td><input checked="" type="checkbox"/></td><td>1</td><td><input type="checkbox"/></td><td>0</td></tr> <tr><td><input checked="" type="checkbox"/></td><td>2</td><td><input checked="" type="checkbox"/></td><td>1</td><td><input type="checkbox"/></td><td>0</td></tr> </table> <p>17</p>	<input checked="" type="checkbox"/>	2	<input checked="" type="checkbox"/>	1	<input type="checkbox"/>	0	<input checked="" type="checkbox"/>	2	<input checked="" type="checkbox"/>	1	<input type="checkbox"/>	0	<input checked="" type="checkbox"/>	2	<input checked="" type="checkbox"/>	1	<input type="checkbox"/>	0	<input checked="" type="checkbox"/>	2	<input checked="" type="checkbox"/>	1	<input type="checkbox"/>	0
<input checked="" type="checkbox"/>	2	<input checked="" type="checkbox"/>	1	<input type="checkbox"/>	0																						
<input checked="" type="checkbox"/>	2	<input checked="" type="checkbox"/>	1	<input type="checkbox"/>	0																						
<input checked="" type="checkbox"/>	2	<input checked="" type="checkbox"/>	1	<input type="checkbox"/>	0																						
<input checked="" type="checkbox"/>	2	<input checked="" type="checkbox"/>	1	<input type="checkbox"/>	0																						
5	<p>Degrado:</p>	<p>nullo medio elevato</p>	<table border="1"> <tr><td><input type="checkbox"/></td></tr> <tr><td><input checked="" type="checkbox"/></td></tr> <tr><td><input type="checkbox"/></td></tr> </table>	<input type="checkbox"/>	<input checked="" type="checkbox"/>	<input type="checkbox"/>																					
<input type="checkbox"/>																											
<input checked="" type="checkbox"/>																											
<input type="checkbox"/>																											
6	<p>Grado di utilizzo:</p>	<p>utilizzato sottoutilizzato in stato di abbandono</p>	<table border="1"> <tr><td><input checked="" type="checkbox"/></td></tr> <tr><td><input type="checkbox"/></td></tr> <tr><td><input type="checkbox"/></td></tr> </table>	<input checked="" type="checkbox"/>	<input type="checkbox"/>	<input type="checkbox"/>																					
<input checked="" type="checkbox"/>																											
<input type="checkbox"/>																											
<input type="checkbox"/>																											
7	<p>Spazi di pertinenza:</p>	<p>alta qualità media qualità bassa qualità</p>	<table border="1"> <tr><td><input type="checkbox"/></td></tr> <tr><td><input checked="" type="checkbox"/></td></tr> <tr><td><input type="checkbox"/></td></tr> </table>	<input type="checkbox"/>	<input checked="" type="checkbox"/>	<input type="checkbox"/>																					
<input type="checkbox"/>																											
<input checked="" type="checkbox"/>																											
<input type="checkbox"/>																											
8	<p>Vincoli legislativi:</p>																										
9	<p>Categoria di intervento prevista dal piano precedente: "C" R. CONSERVATIVO</p>																										
10	<p>Note:</p>																										

PROGETTO

11	<p>Categoria di intervento prevista: "R2" RISANAMENTO</p>
12	<p>Vincoli particolari:</p> <p>tipo di vincolo:</p> <p>oggetto di vincolo:</p>
13	<p>Categoria di intervento per gli spazi di pertinenza: "R2" RISANAMENTO</p>

45.

F. M.

1

P. ED.

47-48.

COMPRESORIO

6.6

DATA DEL RILIEVO: 1996

COMUNE AMMINISTRATIVO

AMBLAR

RILEVATORE: Ufficio Tecnico Comprensoriale.

COMUNE CATASTALE


AMBLAR

CATEGORIA DI PIANO PRECEDENTE " / "

INDIRIZZO/LOCALITA'

CATEGORIA DI PIANO PREVISTA *R₂*





②

ANALISI

1	Tipologia funzionale: edificio prevalentemente residenziale edificio produttivo edificio speciale stallo	<input checked="" type="checkbox"/> A <input type="checkbox"/> B <input type="checkbox"/> C <input type="checkbox"/> D	baito malghe	<input type="checkbox"/> E <input type="checkbox"/> F <input type="checkbox"/> G <input type="checkbox"/> H										
2	Epoca di costruzione: anteriore al 1860 tra il 1860 e il 1939 posteriore al 1939	<input checked="" type="checkbox"/> 8 <input type="checkbox"/> 6 <input type="checkbox"/> 4												
3	Tipologia architettonica storica: alta definizione media definizione bassa definizione nessuna definizione	<input type="checkbox"/> 8 <input type="checkbox"/> 6 <input checked="" type="checkbox"/> 4 <input type="checkbox"/> 0												
4	Permanenza dei caratteri formali tradizionali: volumetrici originali costruttivo complementari decorativi Totale	<table border="1"> <tr><td>2</td><td>1</td><td>0</td></tr> <tr><td>2</td><td>1</td><td>0</td></tr> <tr><td>2</td><td>1</td><td>0</td></tr> <tr><td>2</td><td>1</td><td>0</td></tr> </table> <div style="border: 1px solid black; padding: 2px; display: inline-block;">13</div>	2	1	0	2	1	0	2	1	0	2	1	0
2	1	0												
2	1	0												
2	1	0												
2	1	0												
5	Degrado: nullo medio elevato	<input type="checkbox"/> <input checked="" type="checkbox"/> <input type="checkbox"/>												
6	Grado di utilizzo: utilizzato sottoutilizzato in stato di abbandono	<input checked="" type="checkbox"/> <input type="checkbox"/> <input type="checkbox"/>												
7	Spazi di pertinenza: alta qualità media qualità bassa qualità	<input type="checkbox"/> <input checked="" type="checkbox"/> <input type="checkbox"/>												
8	Vincoli legislativi:													
9	Categoria di intervento prevista dal piano precedente: "C" R. Conservativo													
10	Note:													

PROGETTO

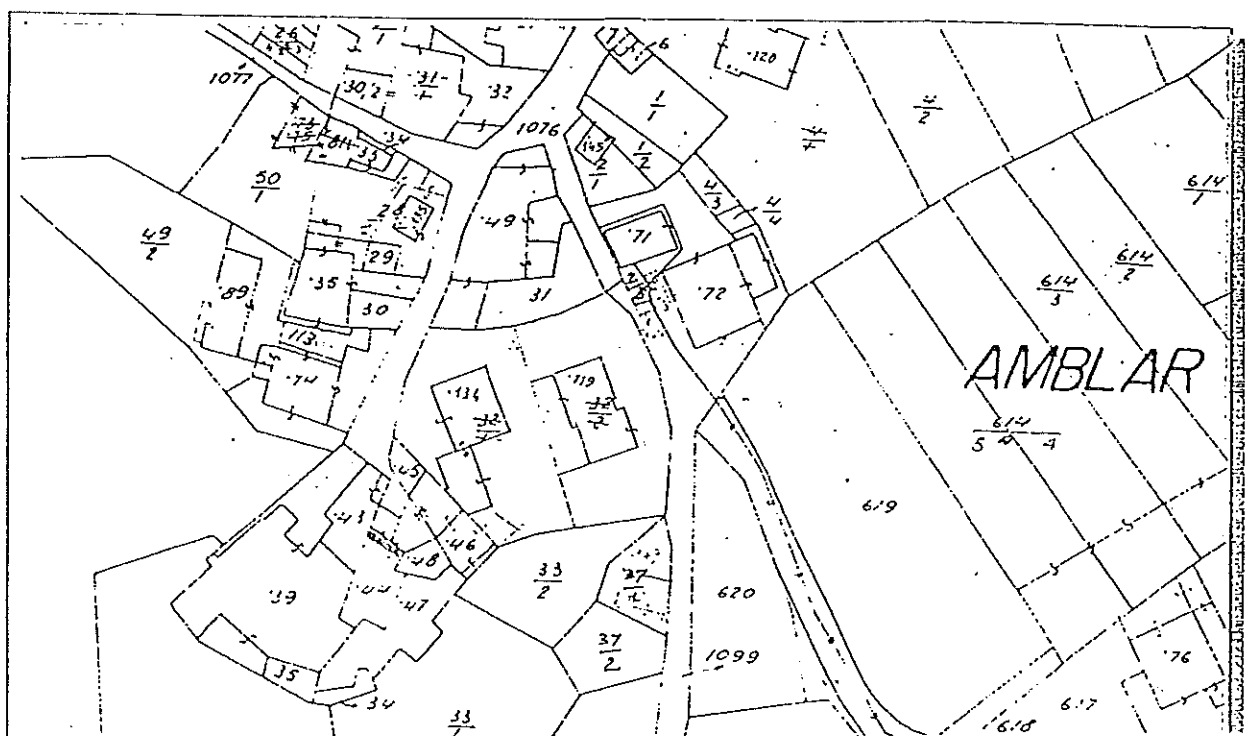
11	Categoria di intervento prevista: "R2" RISANAMENTO
12	Vincoli particolari: tipo di vincolo: oggetto di vincolo:
13	Categoria di intervento per gli spazi di pertinenza: "R2" RISANAMENTO

SCHEDA

NUMERO 46	F. M. 1. P. ED. 44.
COMPENSORIO C.6	DATA DEL RILIEVO: 1996
COMUNE AMMINISTRATIVO AMBLAR	RILEVATORE: Ufficio Tecnico Comprensoriale.
COMUNE CATASTALE AMBLAR	CATEGORIA DI PIANO PRECEDENTE C
INDIRIZZO/LOCALITA'	CATEGORIA DI PIANO PREVISTA "R4"



ESTRATTO MAPPA



ANALISI


1	<p>Tipologia funzionale:</p> <p>edificio prevalentemente residenziale edificio produttivo edificio speciale stallo</p>	<table border="1"> <tr><td>A</td></tr> <tr><td>B</td></tr> <tr><td>C</td></tr> <tr><td>D</td></tr> </table>	A	B	C	D	<p>baite malgho</p> <p>.....</p> <p>.....</p>	<table border="1"> <tr><td>E</td></tr> <tr><td>F</td></tr> <tr><td>G</td></tr> <tr><td>H</td></tr> </table>	E	F	G	H			
A															
B															
C															
D															
E															
F															
G															
H															
2	<p>Epoca di costruzione:</p>	<p>anteriore al 1860 tra il 1860 e il 1939 posteriore al 1939</p>	<table border="1"> <tr><td>8</td></tr> <tr><td>6</td></tr> <tr><td>4</td></tr> </table>	8	6	4									
8															
6															
4															
3	<p>Tipologia architettonica storica:</p>	<p>alta definizione media definizione bassa definizione nessuna definizione</p>	<table border="1"> <tr><td>8</td></tr> <tr><td>6</td></tr> <tr><td>4</td></tr> <tr><td>0</td></tr> </table>	8	6	4	0								
8															
6															
4															
0															
4	<p>Permanenza dei caratteri formali tradizionali:</p>	<p>volumetrici originali costruttivo complementari decorativi</p> <p>Totale</p>	<table border="1"> <tr><td>2</td><td>1</td><td>0</td></tr> <tr><td>2</td><td>1</td><td>0</td></tr> <tr><td>2</td><td>1</td><td>0</td></tr> <tr><td>2</td><td>1</td><td>0</td></tr> </table> <p>8</p>	2	1	0	2	1	0	2	1	0	2	1	0
2	1	0													
2	1	0													
2	1	0													
2	1	0													
5	<p>Degrado:</p>	<p>nessuno medio elevato</p>	<table border="1"> <tr><td></td></tr> <tr><td></td></tr> <tr><td></td></tr> </table>												
6	<p>Grado di utilizzo:</p>	<p>utilizzato sottoutilizzato in stato di abbandono</p>	<table border="1"> <tr><td></td></tr> <tr><td></td></tr> <tr><td></td></tr> </table>												
7	<p>Spazi di pertinenza:</p>	<p>alta qualità media qualità bassa qualità</p>	<table border="1"> <tr><td></td></tr> <tr><td></td></tr> <tr><td></td></tr> </table>												
8	<p>Vincoli legislativi:</p>														
9	<p>Categoria di intervento prevista dal piano precedente: <u>"C" R. CONSERVATIVO</u></p>														
10	<p>Note:</p> <p>.....</p> <p>.....</p>														

PROGETTO

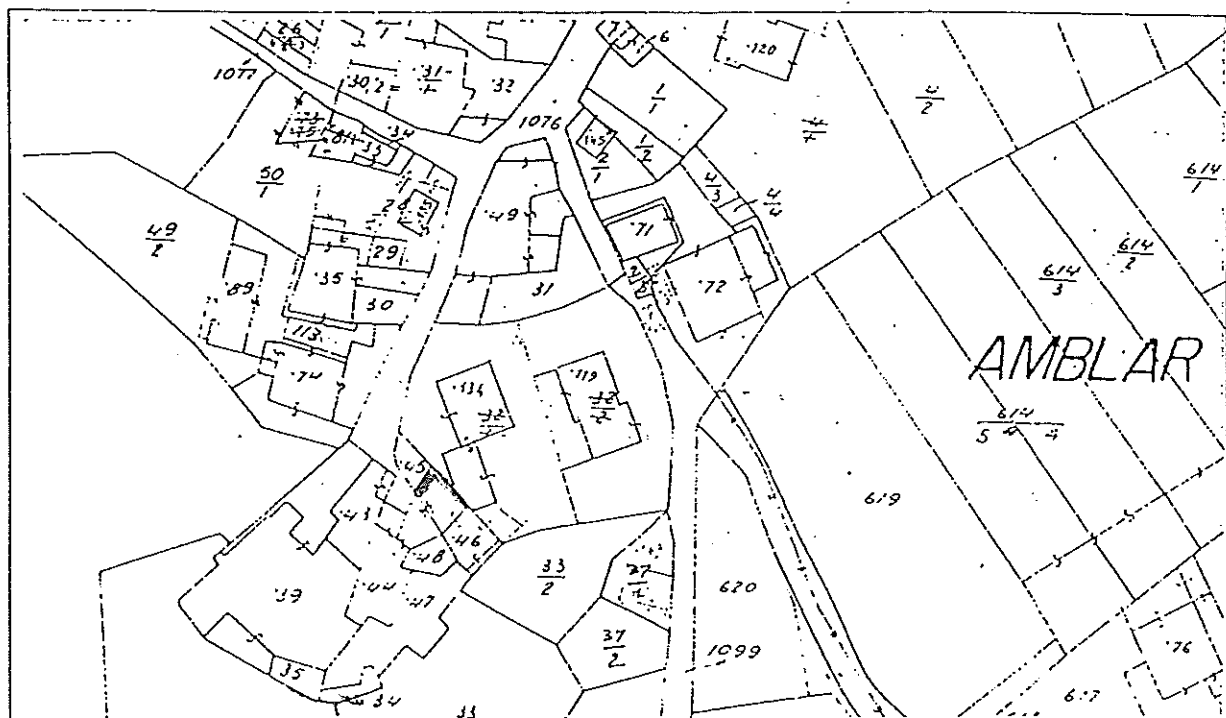
11	<p>Categoria di intervento prevista: <u>"R4" DEMOLIZIONE - RICOSTRUZIONE</u></p>
12	<p>Vincoli particolari:</p> <p>tipo di vincolo:</p> <p>oggetto di vincolo:</p>
13	<p>Categoria di intervento per gli spazi di pertinenza: <u>"R4" DEMOLIZIONE - RICOSTRUZIONE</u></p>

SCHEDA

NUMERO 47	F. M. 1 P. ED. 44
COMPENSORIO C. 6	DATA DEL RILIEVO: 1996
COMUNE AMMINISTRATIVO AMBLAR	RILEVATORE: Ufficio Tecnico Compensorio.
COMUNE CATASTALE AMBLAR.	CATEGORIA DI PIANO PRECEDENTE C
INDIRIZZO/LOCALITA'	CATEGORIA DI PIANO PREVISTA R3



ESTRATTO MAPPA



ANALISI


1	Tipologia funzionale: edificio prevalentemente residenziale edificio produttivo edificio speciale stallo	<input checked="" type="checkbox"/> A <input type="checkbox"/> B <input type="checkbox"/> C <input type="checkbox"/> D	baite melghe	<input type="checkbox"/> E <input type="checkbox"/> F <input type="checkbox"/> G <input type="checkbox"/> H												
2	Epoca di costruzione: anteriore al 1860 tra il 1860 e il 1939 posteriore al 1939	<input checked="" type="checkbox"/> 8 <input type="checkbox"/> 6 <input type="checkbox"/> 4														
3	Tipologia architettonica storica: alta definizione media definizione bassa definizione nessuna definizione	<input type="checkbox"/> 8 <input type="checkbox"/> 6 <input type="checkbox"/> 4 <input checked="" type="checkbox"/> 0														
4	Permanenza dei caratteri formali tradizionali: volumetrici originali costruttivo complementari decorativi Totale	<table border="1"> <tr><td>2</td><td>1</td><td>0</td></tr> <tr><td>2</td><td>1</td><td>0</td></tr> <tr><td>2</td><td>1</td><td>0</td></tr> <tr><td>2</td><td>1</td><td>0</td></tr> </table> <input type="text" value="2"/>			2	1	0	2	1	0	2	1	0	2	1	0
2	1	0														
2	1	0														
2	1	0														
2	1	0														
5	Degrado: nullo medio elevato	<input checked="" type="checkbox"/> <input type="checkbox"/> <input type="checkbox"/>														
6	Grado di utilizzo: utilizzato sottoutilizzato in stato di abbandono	<input checked="" type="checkbox"/> <input type="checkbox"/> <input type="checkbox"/>														
7	Spazi di pertinenza: alta qualità media qualità bassa qualità	<input type="checkbox"/> <input type="checkbox"/> <input checked="" type="checkbox"/>														
8	Vincoli legislativi:															
9	Categoria di intervento prevista dal piano precedente: "C" P. CONSERVATIVO															
10	Note:															

PROGETTO

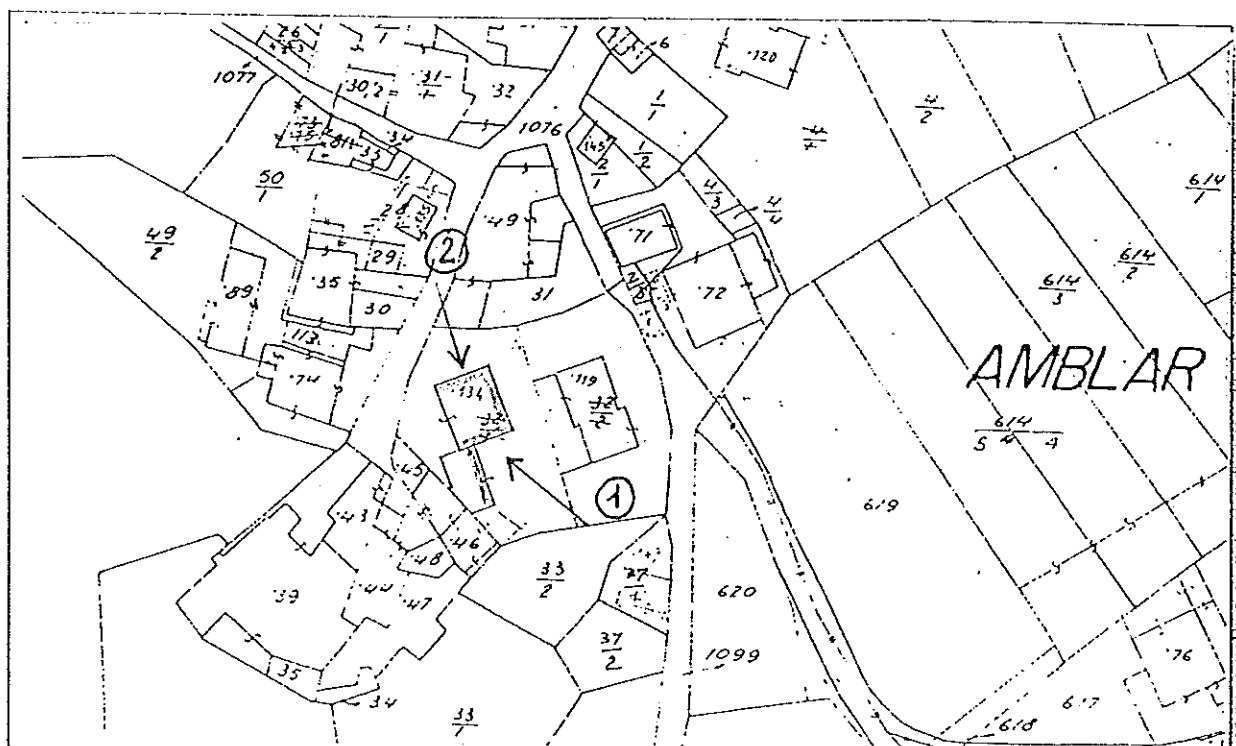
11	Categoria di intervento prevista: "D3" RISTRUTTURAZIONE		
12	Vincoli particolari: tipo di vincolo: oggetto di vincolo:		
13	Categoria di intervento per gli spazi di pertinenza: "D3" RISTRUTTURAZIONE		


SCHEDA

NUMERO	48	F. M.	1	P. ED.	134
COMPENSORIO	C. 6	DATA DEL RILIEVO:	1996		
COMUNE AMMINISTRATIVO	AMBLAR	RILEVATORE:	Ufficio Tecnico Comprensoriale.		
COMUNE CATASTALE	AMBLAR.	CATEGORIA DI PIANO PRECEDENTE	NON RILEVA.		
INDIRIZZO/LOCALITA'		CATEGORIA DI PIANO PREVISTA	R4.		



ESTRATTO MAPPA





②

ANALISI


1	<p>Tipologia funzionale:</p> <p>edificio prevalentemente residenziale edificio produttivo edificio speciale stallo</p>	<input checked="" type="checkbox"/> A <input type="checkbox"/> B <input type="checkbox"/> C <input type="checkbox"/> D	<p>baite malghe</p>	<input type="checkbox"/> E <input type="checkbox"/> F <input type="checkbox"/> G <input type="checkbox"/> H												
2	<p>Epoca di costruzione:</p>	<p>anteriore al 1860 tra il 1860 e il 1939 posteriore al 1939</p>		<input type="checkbox"/> 8 <input type="checkbox"/> 6 <input checked="" type="checkbox"/> 4												
3	<p>Tipologia architettonica storica:</p>	<p>alta definizione media definizione bassa definizione nessuna definizione</p>		<input type="checkbox"/> 8 <input type="checkbox"/> 6 <input type="checkbox"/> 4 <input checked="" type="checkbox"/> 0												
4	<p>Permanenza dei caratteri formali tradizionali:</p>	<p>volumetrici originali costruttivo complementari decorativi</p>	<table border="1"> <tr><td>2</td><td>1</td><td>0</td></tr> <tr><td>2</td><td>1</td><td>0</td></tr> <tr><td>2</td><td>1</td><td>0</td></tr> <tr><td>2</td><td>1</td><td>0</td></tr> </table>	2	1	0	2	1	0	2	1	0	2	1	0	<p>Totale</p> <div style="border: 1px solid black; padding: 2px; display: inline-block;">4</div>
2	1	0														
2	1	0														
2	1	0														
2	1	0														
5	<p>Degrado:</p>	<p>nullo medio elevato</p>	<input checked="" type="checkbox"/> <input type="checkbox"/> <input type="checkbox"/>													
6	<p>Grado di utilizzo:</p>	<p>utilizzato sottoutilizzato in stato di abbandono</p>	<input checked="" type="checkbox"/> <input type="checkbox"/> <input type="checkbox"/>													
7	<p>Spazi di pertinenza:</p>	<p>alta qualità media qualità bassa qualità</p>	<input type="checkbox"/> <input type="checkbox"/> <input checked="" type="checkbox"/>													
8	<p>Vincoli legislativi:</p>															
9	<p>Categoria di intervento prevista dal piano precedente: <u>NON RILEVATO</u></p>															
10	<p>Note:</p> <p>.....</p> <p>.....</p>															

PROGETTO

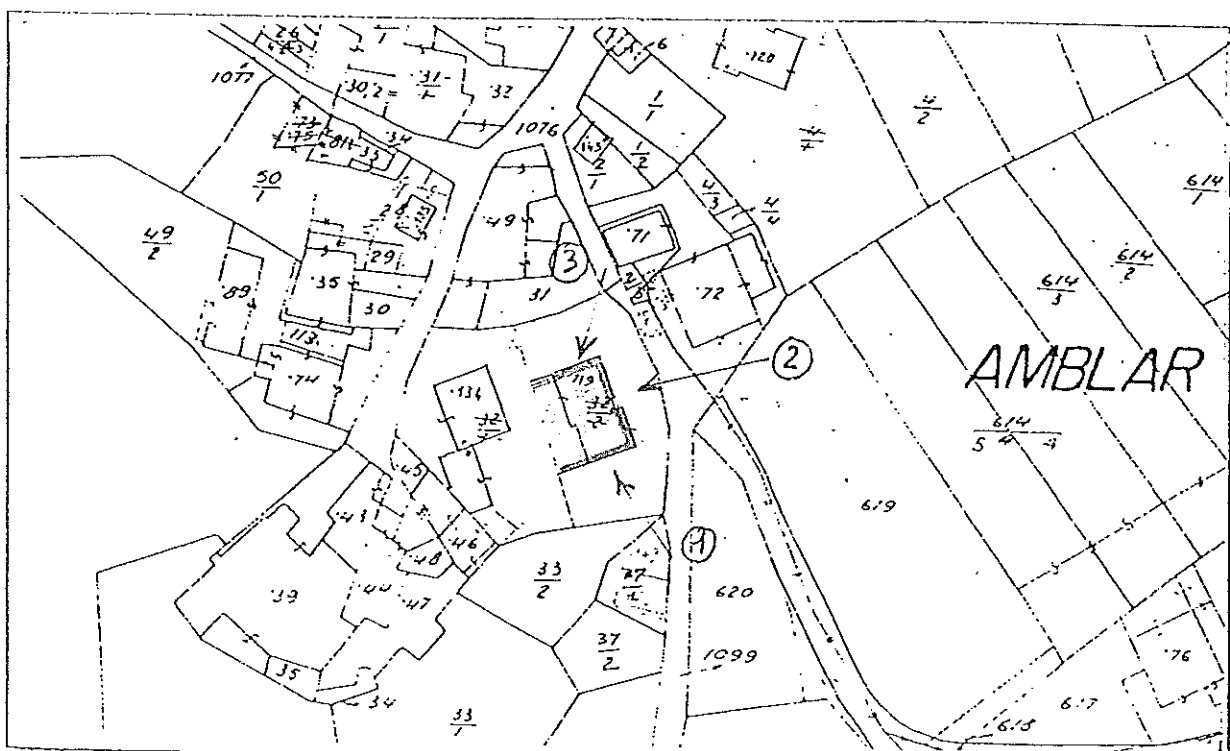
11	<p>Categoria di intervento prevista: <u>"R4" DEMOLIZIONE-RICOSTRUZIONE</u></p>
12	<p>Vincoli particolari:</p> <p>tipo di vincolo:</p> <p>oggetto di vincolo:</p>
13	<p>Categoria di intervento per gli spazi di pertinenza: <u>"R4" DEMOLIZIONE-RICOSTRUZIONE</u></p>


SCHEDA

NUMERO 49	F. M. 1 P. ED. 119
COMPENSORIO C. 6	DATA DEL RILIEVO: 1996
COMUNE AMMINISTRATIVO AMBLAR	RILEVATORE: Ufficio Tecnico Comprensoriale.
COMUNE CATASTALE AMBLAR	CATEGORIA DI PIANO PRECEDENTE NON RILEVA
INDIRIZZO/LOCALITA'	CATEGORIA DI PIANO PREVISTA R4




ESTRATTO MAPPA





②



③

ANALISI

1	<p>Tipologia funzionale:</p> <p>edificio prevalentemente residenziale <input checked="" type="checkbox"/></p> <p>edificio produttivo <input type="checkbox"/></p> <p>edificio speciale <input type="checkbox"/></p> <p>stello <input type="checkbox"/></p>	<p>baite <input type="checkbox"/></p> <p>melghe <input type="checkbox"/></p> <p>..... <input type="checkbox"/></p> <p>..... <input type="checkbox"/></p>	<p>E <input type="checkbox"/></p> <p>F <input type="checkbox"/></p> <p>G <input type="checkbox"/></p> <p>H <input type="checkbox"/></p>
2	<p>Epoca di costruzione:</p> <p>anteriore al 1860 <input type="checkbox"/></p> <p>tra il 1860 e il 1939 <input type="checkbox"/></p> <p>posteriore al 1939 <input checked="" type="checkbox"/></p>		<p>8 <input type="checkbox"/></p> <p>6 <input type="checkbox"/></p> <p>4 <input checked="" type="checkbox"/></p>
3	<p>Tipologia architettonica storica:</p> <p>alta definizione <input type="checkbox"/></p> <p>media definizione <input type="checkbox"/></p> <p>bassa definizione <input type="checkbox"/></p> <p>nessuna definizione <input checked="" type="checkbox"/></p>		<p>8 <input type="checkbox"/></p> <p>6 <input type="checkbox"/></p> <p>4 <input type="checkbox"/></p> <p>2 <input checked="" type="checkbox"/></p>
4	<p>Permanenza dei caratteri formali tradizionali:</p> <p>volumetrici originali <input type="checkbox"/></p> <p>costruttivo <input type="checkbox"/></p> <p>complementari <input type="checkbox"/></p> <p>decorativi <input type="checkbox"/></p> <p>Totale <input type="checkbox"/></p>	<p>2 1 0 <input checked="" type="checkbox"/></p> <p>2 1 0 <input checked="" type="checkbox"/></p> <p>2 1 0 <input checked="" type="checkbox"/></p> <p>2 1 0 <input checked="" type="checkbox"/></p> <p>Totale <input type="checkbox"/></p>	<p>4</p>
5	<p>Degrado:</p> <p>nullo <input type="checkbox"/></p> <p>medio <input type="checkbox"/></p> <p>elevato <input checked="" type="checkbox"/></p>		<p>..... <input checked="" type="checkbox"/></p> <p>..... <input type="checkbox"/></p> <p>..... <input type="checkbox"/></p>
6	<p>Grado di utilizzo:</p> <p>utilizzato <input type="checkbox"/></p> <p>sottoutilizzato <input type="checkbox"/></p> <p>in stato di abbandono <input checked="" type="checkbox"/></p>		<p>..... <input checked="" type="checkbox"/></p> <p>..... <input type="checkbox"/></p> <p>..... <input type="checkbox"/></p>
7	<p>Spazi di pertinenza:</p> <p>alta qualità <input type="checkbox"/></p> <p>media qualità <input type="checkbox"/></p> <p>bassa qualità <input checked="" type="checkbox"/></p>		<p>..... <input type="checkbox"/></p> <p>..... <input type="checkbox"/></p> <p>..... <input checked="" type="checkbox"/></p>
8	<p>Vincoli legislativi:</p>		
9	<p>Categoria di intervento prevista dal piano precedente: <u>NON RILEVATA</u></p>		
10	<p>Note:</p> <p>.....</p> <p>.....</p>		

PROGETTO

11	<p>Categoria di intervento prevista: <u>"R4" DEMOLIZIONE - RICOSTRUZIONE</u></p>
12	<p>Vincoli particolari:</p> <p>tipo di vincolo:</p> <p>oggetto di vincolo:</p>
13	<p>Categoria di intervento per gli spazi di pertinenza: <u>"R4" DEMOLIZIONE - RICOSTRUZIONE</u></p>