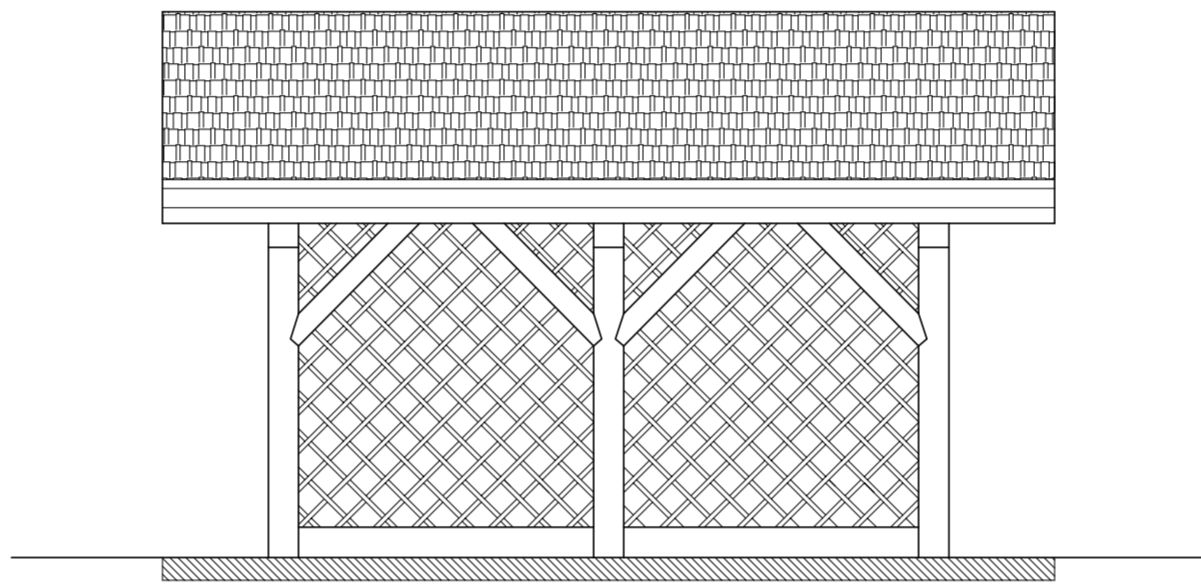
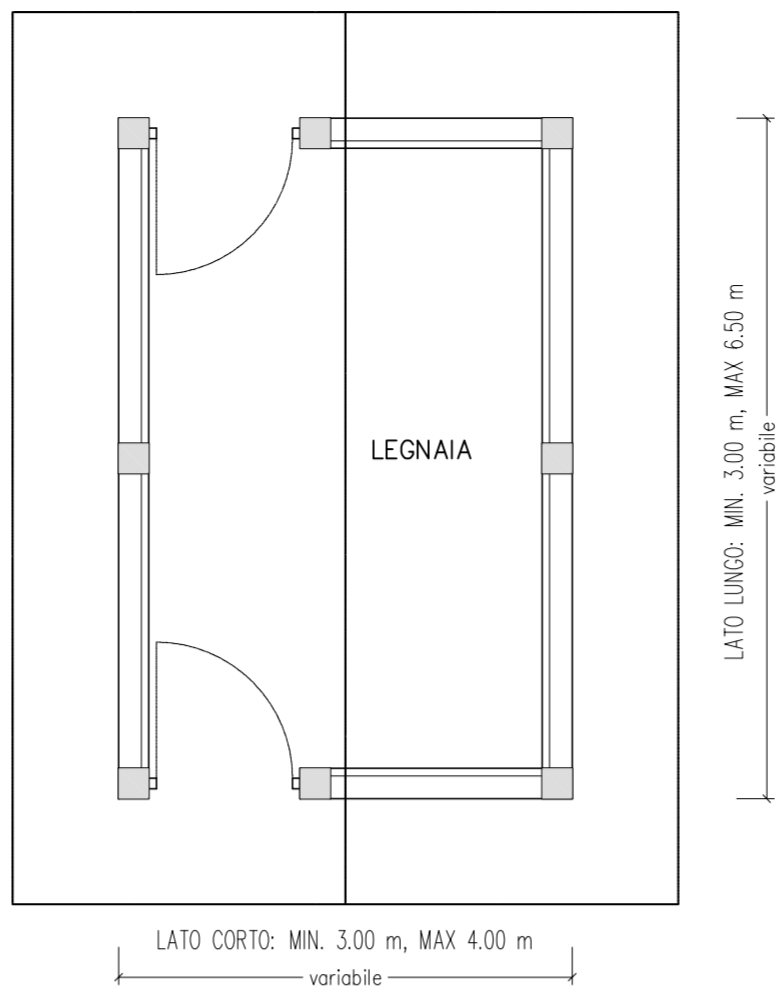
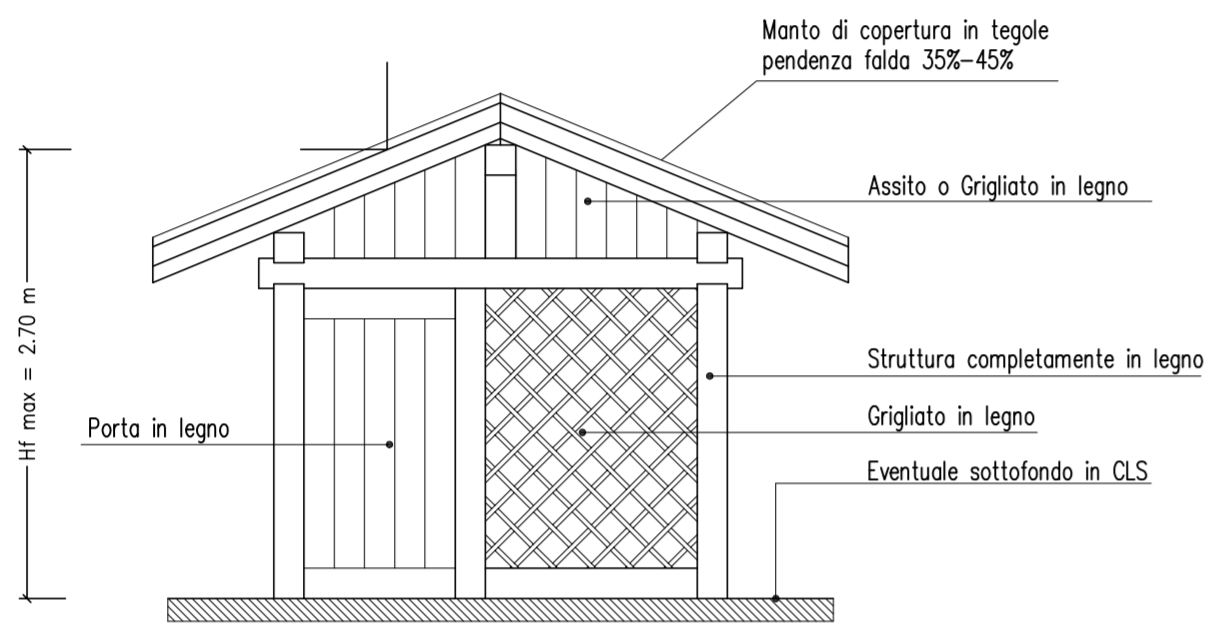


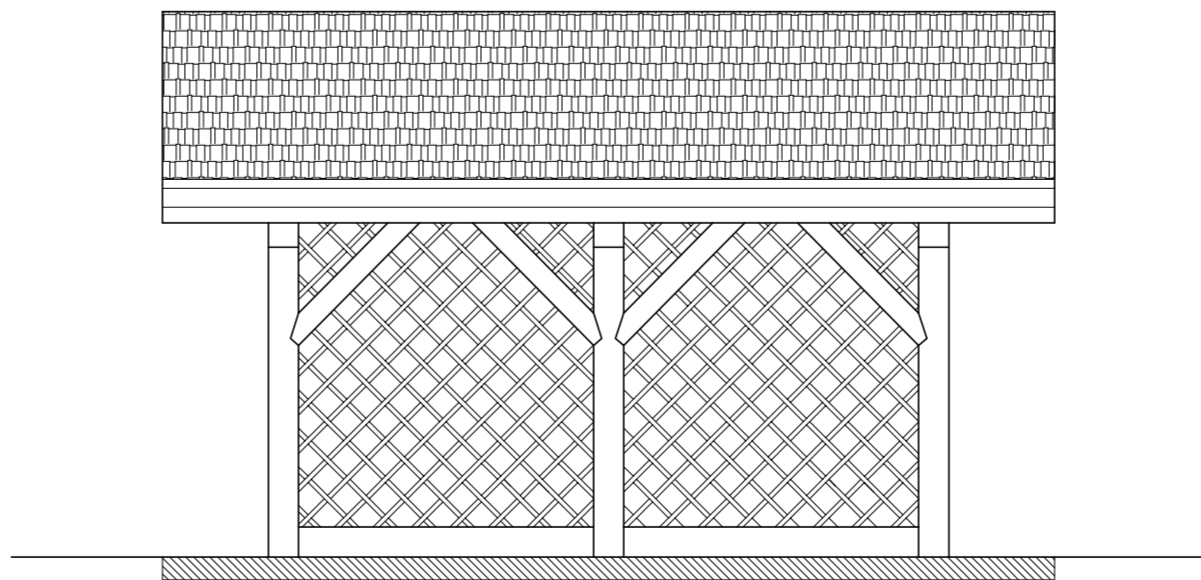
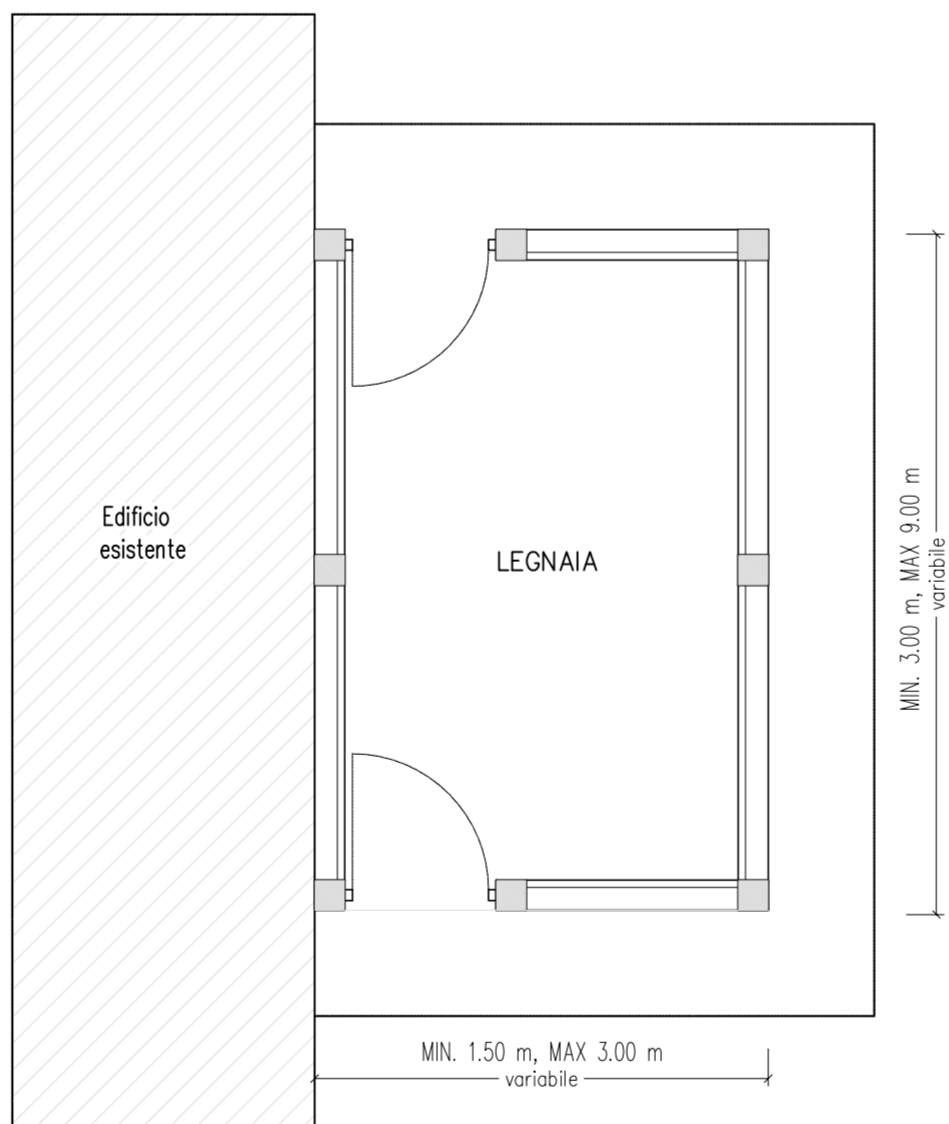
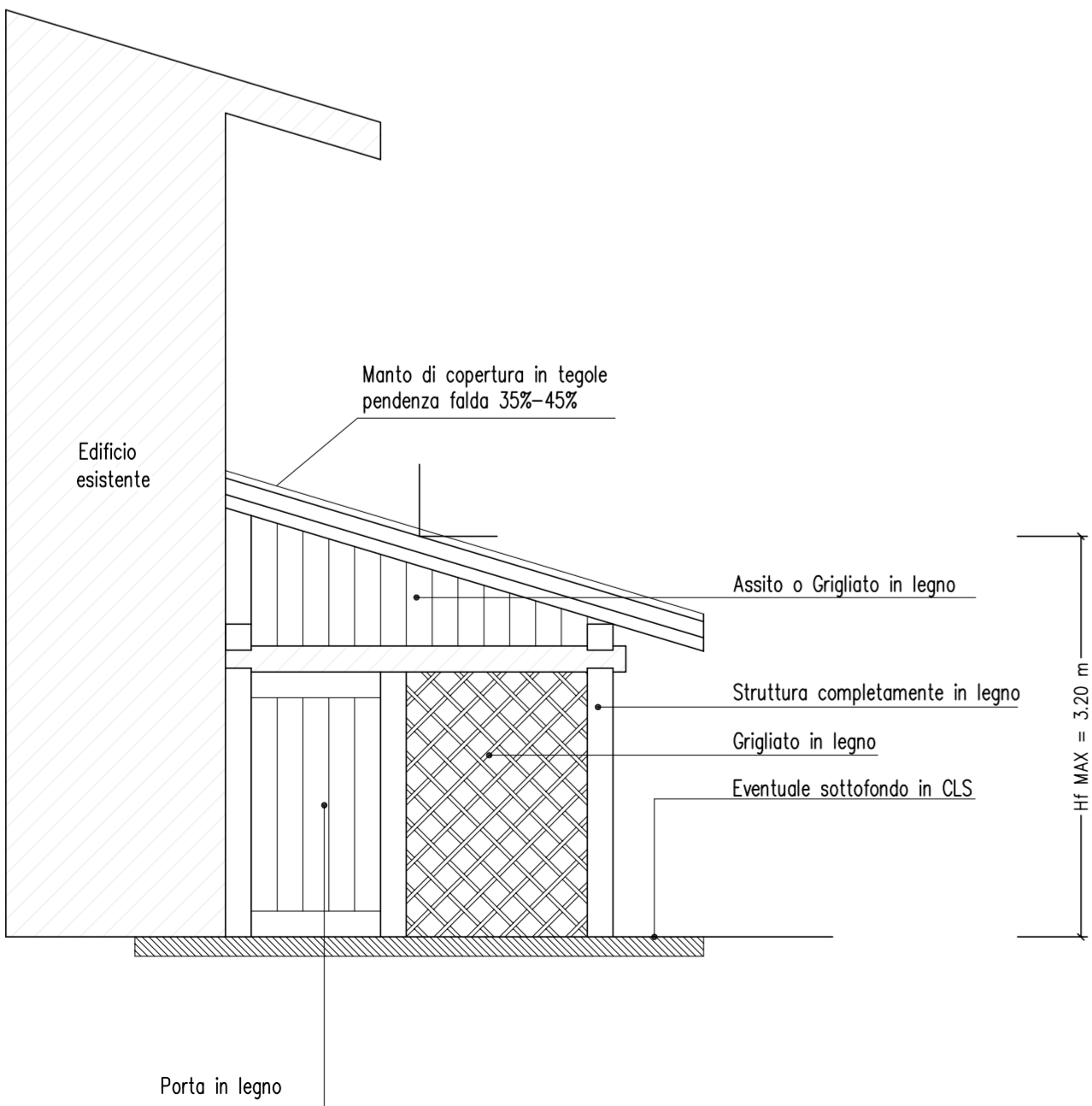
SCHEMA TIPO  
LEGNAIA SINGOLA A DUE FALDE  
SCALA 1:50

NOTA BENE: VALE COMUNQUE IL LIMITE DI 20 MQ DI SUP.  
COPERTA STABILITO DALLE NORME DI ATTUAZIONE



SCHEMA TIPO  
LEGNAIA SINGOLA AD UNA FALDA  
(SOLO IN ADERENZA AD EDIFICIO O MURATURE)  
SCALA 1:50

NOTA BENE: VALE COMUNQUE IL LIMITE DI 20 MQ DI SUP.  
COPERTA STABILITO DALLE NORME DI ATTUAZIONE



Prima Adozione: Del. Comm. ad Acta. n. 1 dd. 28.03.2019  
Adozione Definitiva: Del. Comm. ad Acta. n. 2 dd. 03.12.2019  
Adeguamento alle osservazioni: Vedi nota del Serv. Urbanistica e Tutela del Paesaggio prot. 5013/18.2.2-2020 dd. 27.03.2020

Comune di Amblar -Don

Provincia di Trento



PIANO REGOLATORE GENERALE  
VARIANTE 2019  
ELABORATI COMPRENSIVI  
DELL'ADEGUAMENTO ALLE OSSERVAZIONI

Prima Adozione: Del. Comm. ad Acta. n. 1 dd. 28.03.2019  
Adozione Definitiva: Del. Comm. ad Acta. n. 2 dd. 03.12.2019  
Adeguamento alle osservazioni: Vedi nota del Serv. Urbanistica e Tutela del Paesaggio prot. 5013/18.2.2-2020 dd. 27.03.2020

COSTRUZIONI ACCESSORIE



Ing. Roberto Battocletti  
Geom. Roberto Menghini  
Via Roma n.35  
38011 CAVARENO (TN)  
tel. 0463/835015 fax. 0463/839981  
e-mail: studio2r@siet.it

Ing. Roberto Battocletti  
cell. 349/3743848  
e-mail: robertob@siet.it  
pec: roberto.battocletti@ingpec.eu  
P.IVA: 02362570224

DATA:  
MAGGIO 2020

SCALA:

ALLEGATO:

Prima Adozione: Del. Comm. ad Acta. n. 1 dd. 28.03.2019  
Adozione Definitiva: Del. Comm. ad Acta. n. 2 dd. 03.12.2019  
Adeguamento alle osservazioni: Vedi nota del Serv. Urbanistica e Tutela del Paesaggio prot. 5013/18.2.2-2020 dd. 27.03.2020

IL TECNICO

10